KLAGENFURT
AM WÖRTHERSEE

Mag.Zl.: **SV 08/109/23**

Eigener Wirkungsbereich
Gemeindestraßen

Domplatz, Paulitschgasse 13
T +43 463 537- 3269
F +43 463 537- 6246
nina.trattnig@klagenfurt.at
www.klagenfurt.at
Sachbearbeiterin:
Ing. Nina Trattnig

Datum: 14.12.2023

V E R O R D N U N G

Der Gemeinderat der Landeshauptstadt Klagenfurt ordnet gemäß der §§ 24, 25, 43, 44, 45 in Verbindung mit § 94d der Straßenverkehrsordnung 1960, BGBl. Nr. 159/1960, in der derzeit geltenden Fassung, folgende Verkehrsregelungen an:

§ 1

„Längsparkspur“ als Bodenmarkierung (gemäß §24 (2) StVO):

Für die Westseite der **Negrelligasse** (gemäß Plan Nr. 1277/02/23 vom 24.10.2023), in Abänderung der Verordnung SV 08/104/21 § 7 d) vom 09.07.2021.

§ 2

„Kurzparkzone“ mit dem Zusatz **„Parkdauer 3 Std., werktags, Mo-Fr 8:00 – 18:00, Sa 8:00-12:00“:**

Für die Querparkplätze zwischen den Objekten **Lerchenfeldstraße** 37 und 22 (gemäß Plan Nr. 694/07/23 vom 13.11.2023).

§ 3

„Kurzparkzone“ mit dem Zusatz **„Parkdauer 1,5 Std., werktags, Mo-Fr 8:00 – 18:00, Sa 8:00-12:00“:**

Für die Längsparkspur an der Ostseite der **Luegerstraße** vor Obj. Nr.5 (gemäß Plan Nr. 805/12/23 vom 29.11.2023).

§ 4

„Halten und Parken verboten“:

a) Für die Westseite der **Ferdinand-Jergitsch-Straße**, ab dem Schutzweg südlich der Koschatstraße bis zur Zufahrt des Objektes Koschatstraße Nr. 43 auf einer Länge von ca. 18m (gemäß Plan Nr. 521/04/23 vom 16.11.2023), in Abänderung der Verordnung SV 08/111/20 § 2 b) vom 15.10.2020.

§ 5

„Halten und Parken verboten“ mit dem Zusatz **„werktags, Mo-Mi von 5:30 – 12:00“:**

Für die Westseite der **Kanalstraße** ab der nördlichen Zufahrt (Garage) zu Obj. Nr. 12 auf eine Länge von ca. 25 m in Richtung Süden (gemäß Plan Nr. 1463/02/23 vom 22.11.2023).

§ 6

„Halten und Parken verboten“ mit dem Zusatz **„werktags, Mo-Fr von 6:00 – 13:00“:**

Für die Nordseite der **Ottokar-Kernstock-Straße** ab der Georg-Kropp-Straße auf eine Länge von ca. 14 m in Richtung Westen (gemäß Plan Nr. 769/01/23 vom 30.11.2023).

§ 7

„Halten und Parken verboten“ mit dem Zusatz **„ausgenommen Polizeidienstfahrzeuge“** und **„← 5 m →“:**

Für die Westseite des **Heiligengeistplatzes** südlich des Zugangs zur PI Heiligengeistplatz (gemäß Plan Nr. 67/03/23 vom 29.11.2023).

§ 8

„Parken verboten“ mit dem Zusatz **„an Schultagen von 7:00 – 8:00“:**

a) Für die Südseite der **Radetzkystraße** für die eingeschnittenen Längsparkplätze vor den Objekten Radetzkystraße 33 und Lerchenfeldstraße 39 (gemäß Plan Nr. 271/16/23 vom 13.11.2023).

b) Für die Südseite des Parkplatzes in der **Abstimmungsstraße** nördlich der Busumkehrschleife (gemäß Plan Nr. 791/02/23 vom 30.11.2023).

§ 9

„Parken“ mit dem Zusatz **„nur für einspurige Fahrzeuge“:**

Für die beiden Parkbuchten an der Nordostecke des Sportplatzes in der **Schulstraße** (gemäß Plan Nr. 1085/05/23 vom 28.11.2023).

§ 10

„Geschwindigkeitsbeschränkung 20 km/h“:

Für den **Lorettoweg** ab dem Metnitzstrand in Richtung Westen (gemäß Plan Nr. 752/07/23 vom 27.11.2023).

§ 11

Aufhebung von Verkehrsregelungen:

1. Alle bestehenden straßenpolizeilichen Maßnahmen, die durch diese Verordnung ersetzt bzw. geändert werden.
2. **„Halten und Parken verboten“** mit dem Zusatz **„ausgenommen Fahrzeuge, die nach der Bestimmung des §29b der StVO gekennzeichnet sind“** und **„← 12 m →“:**

   Für zwei Längsparkplätze an der Westseite der **Luegerstraße** auf eine Länge von 12 m ab dem Lichtmast vor Obj. Nr. 32 nach Süden, Aufhebung Verordnung SV 08/150/10 § 5 vom 21.06.2010
3. **„Halten und Parken verboten“** mit dem Zusatz **„werktags, Mo-Fr von 8:00 – 10:00 ausgenommen Ladetätigkeit“:**

   Für die eingeschnittenen Querstellplätze an der Ostseite der **Adlergasse** vor Obj. Nr. 1, Aufhebung Verordnung SV 08/201/07 § 5 9) vom 12.07.2007.
4. **„Geschwindigkeitsbeschränkung 10 km/h“** für die **Weinaschgasse**, Aufhebung Verordnung SV 08/113/18 §8 vom 21.06.2018.

§ 12

Diese Verordnung tritt durch das Aufstellen bzw. das Entfernen der entsprechenden Verkehrszeichen und Verkehrsleiteinrichtungen gemäß §§ 50, 52, 53, 54, 55 der StVO 1960 in Verbindung mit der Bodenmarkierungsverordnung BGBl 848/1995 in Kraft.

§ 13

Übertretungen dieser Verordnung werden von der Landespolizeidirektion für Kärnten gemäß § 99 Abs. 3 der Straßenverkehrsordnung, BGBl. Nr. 159/1960, in der derzeit geltenden Fassung, geahndet.

Für den Gemeinderat:
Die Stadträtin

Die Verordnung wurde vom Gemeinderat
in der Sitzung am …… beschlossen.

(Sandra Wassermann, BA)

Ergeht an:

1. Stadtpolizeikommando – Verkehrsreferat
2. Landespolizeidirektion – Sicherheits- und Verwaltungspolizei
3. Herrn Bürgermeister Christian Scheider
4. Frau Stadträtin Sandra Wassermann, BA
5. Abt. Stadtkommunikation
6. Abt. Abgaben und Gebührenrecht
7. Abt. Baurecht und Gewerberecht
8. Abt. Klima und Umweltschutz
9. Magistratsdirektion – Stabsstelle Bürgerservice
10. Abteilung Vermessung und Geoinformation
11. Abt. Straßenbau und Verkehr

	MAGISTRAT KLAGENFURT AM WÖRTHERSEE Abt. Straßenbau und Verkehr	Projekt: Ing.in Trattnig CAD: Grosinger Datum: 29.11.2023 Maßstab: 1:500 Plannummer: 67/03/23
	Heiligengeistplatz	

Datenquelle: Abt. Vermessung und Geoinformation, Naturbestands- und Katasterplan

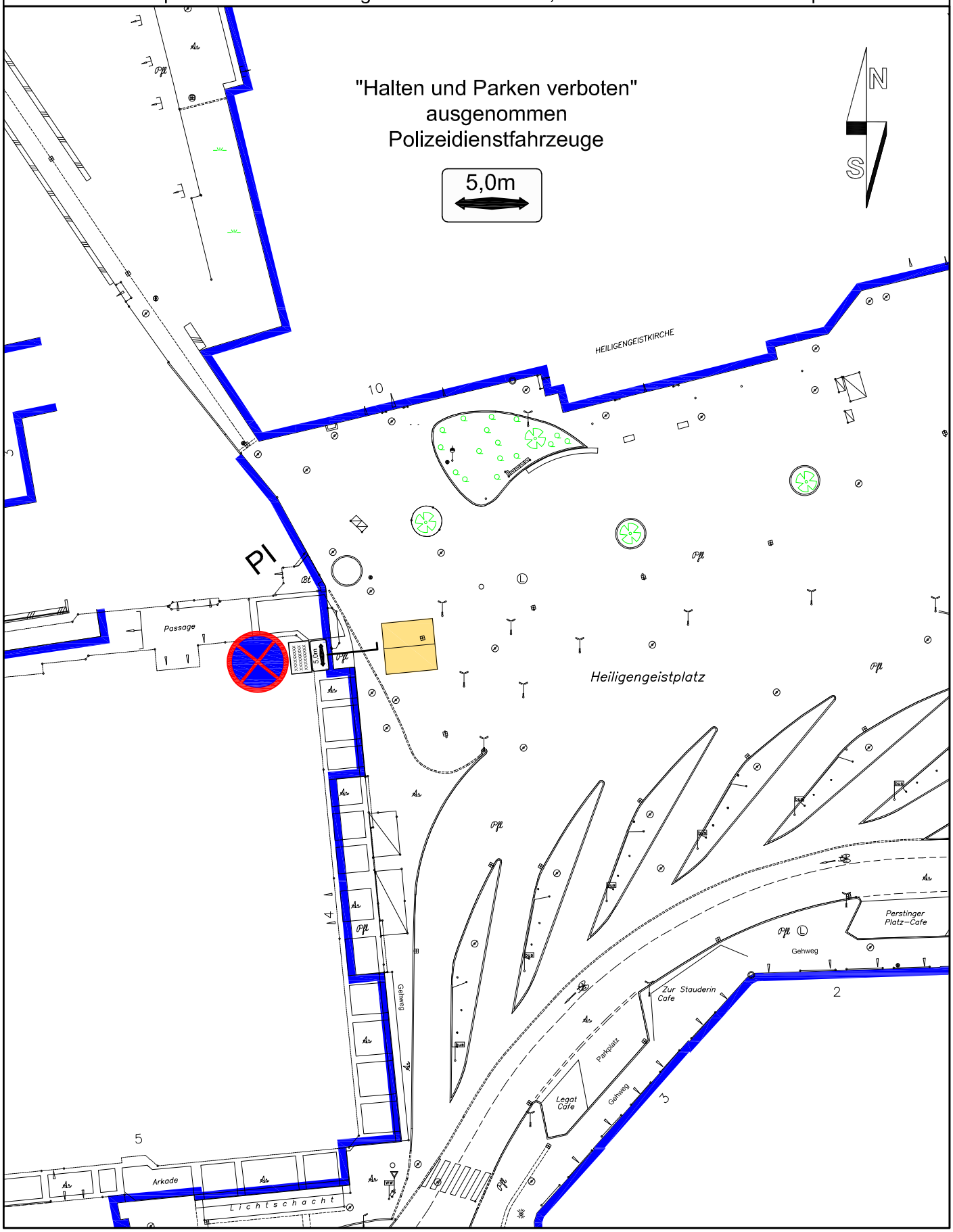

MAGISTRAT KLAGENFURT AM WÖRTHERSEE Abt. Straßenbau und Verkehr	Projekt:	Ing.in Trattnig
	CAD:	Grosinger
	Datum:	13.11.2023
Radetzkystraße	Maßstab:	1:500
	Plannummer:	271/16/23

Datenquelle: Abt. Vermessung und Geoinformation, Naturbestands- und Katasterplan

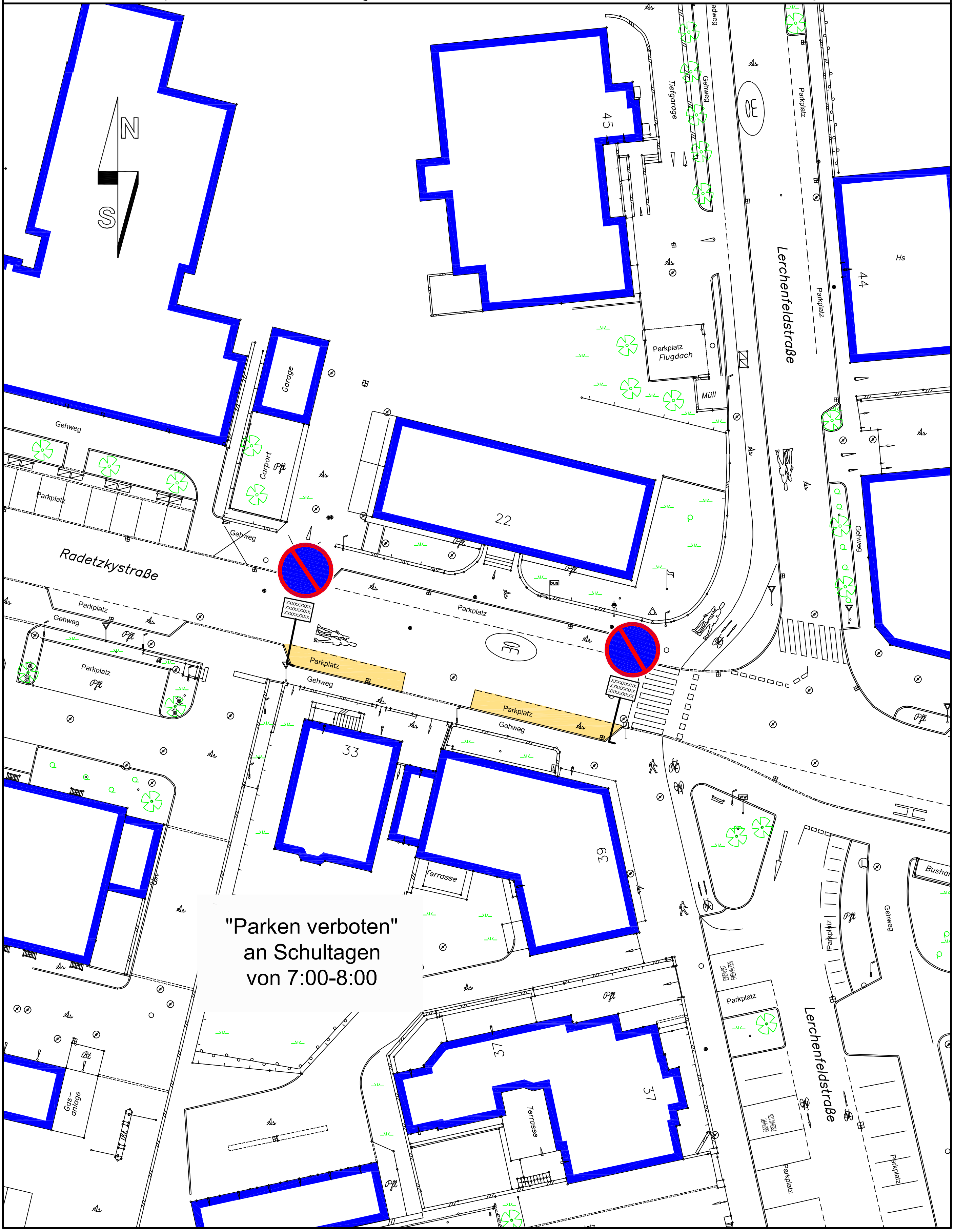

	MAGISTRAT KLAGENFURT AM WÖRTHERSEE Abt. Straßenbau und Verkehr	Projekt: Ing.in Trattnig CAD: Grosinger Datum: 16.11.2023 Maßstab: 1:500 Plannummer: 521/04/23
	Ferd.-Jergitsch-Straße	

Datenquelle: Abt. Vermessung und Geoinformation, Naturbestands- und Katasterplan

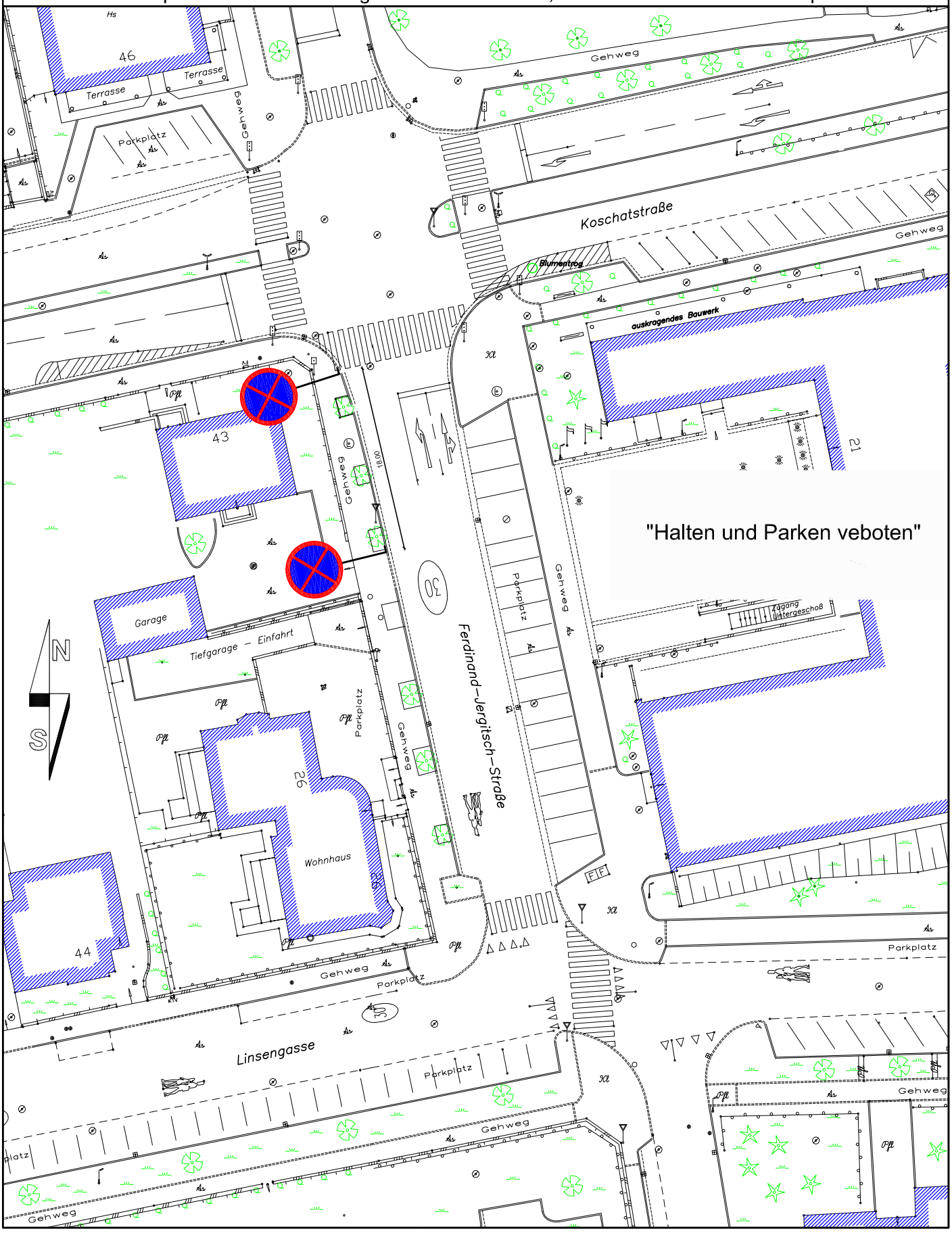

MAGISTRAT KLAGENFURT AM WÖRTHERSEE

Abt. Straßenbau und Verkehr

Lerchenfeldstraße

Projekt:	Ing.in Trattnig
CAD:	Grosinger
Datum:	13.11.2023
Maßstab:	1:500
Plannummer:	694/07/23

Datenquelle: Abt. Vermessung und Geoinformation, Naturbestands- und Katasterplan

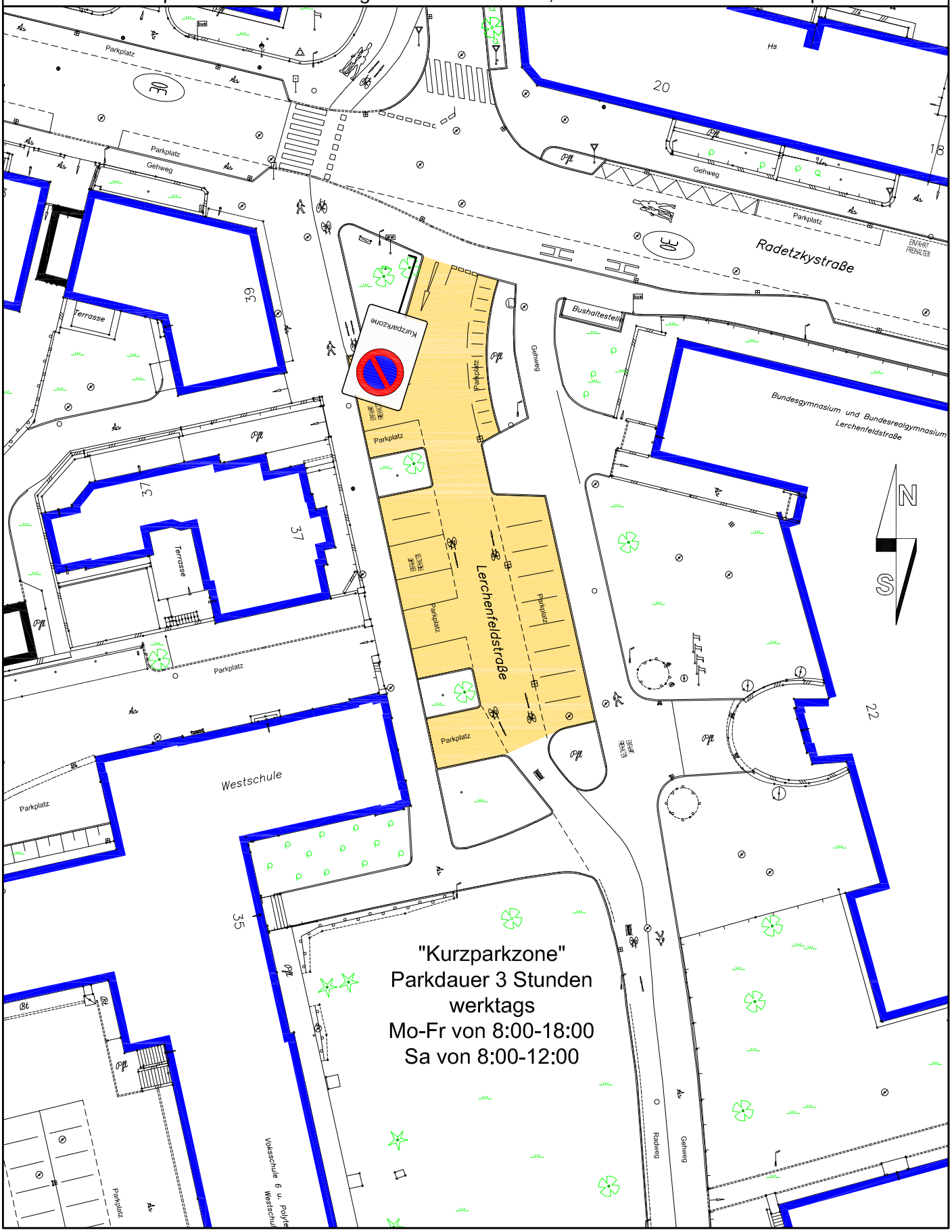

	MAGISTRAT KLAGENFURT AM WÖRTHERSEE Abt. Straßenbau und Verkehr	Projekt: Ing.in Trattnig CAD: Grosinger Datum: 27.11.2023 Maßstab: - Plannummer: 752/07/23
	Lorettoweg	

Datenquelle: Abt. Vermessung und Geoinformation, Naturbestands- und Katasterplan

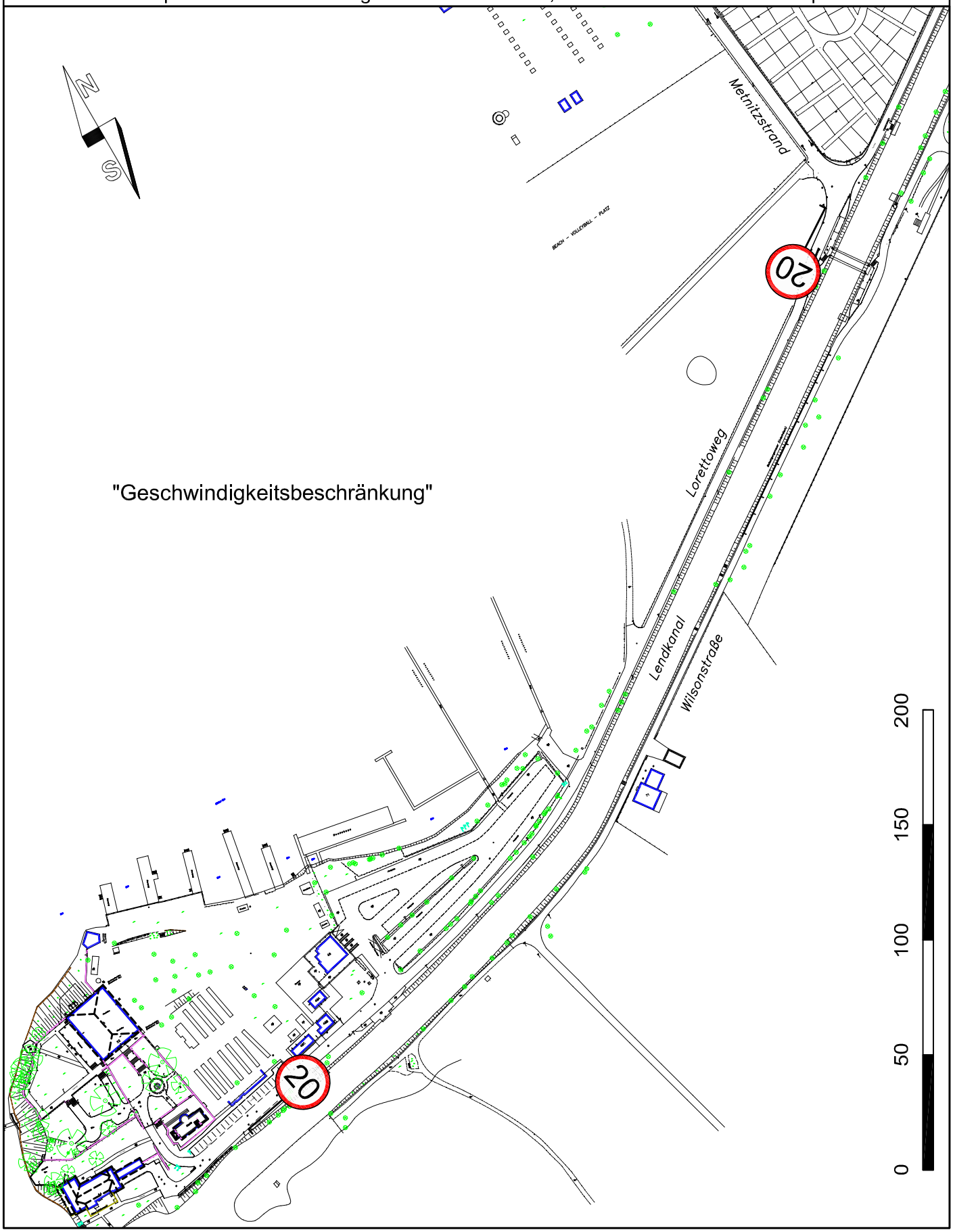

	MAGISTRAT KLAGENFURT AM WÖRTHERSEE Abt. Straßenbau und Verkehr	Projekt: Ing.in Trattnig CAD: Grosinger Datum: 30.11.2023 Maßstab: 1:500 Plannummer: 769/01/23
	Ottokar-Kernstock-Straße	

Datenquelle: Abt. Vermessung und Geoinformation, Naturbestands- und Katasterplan

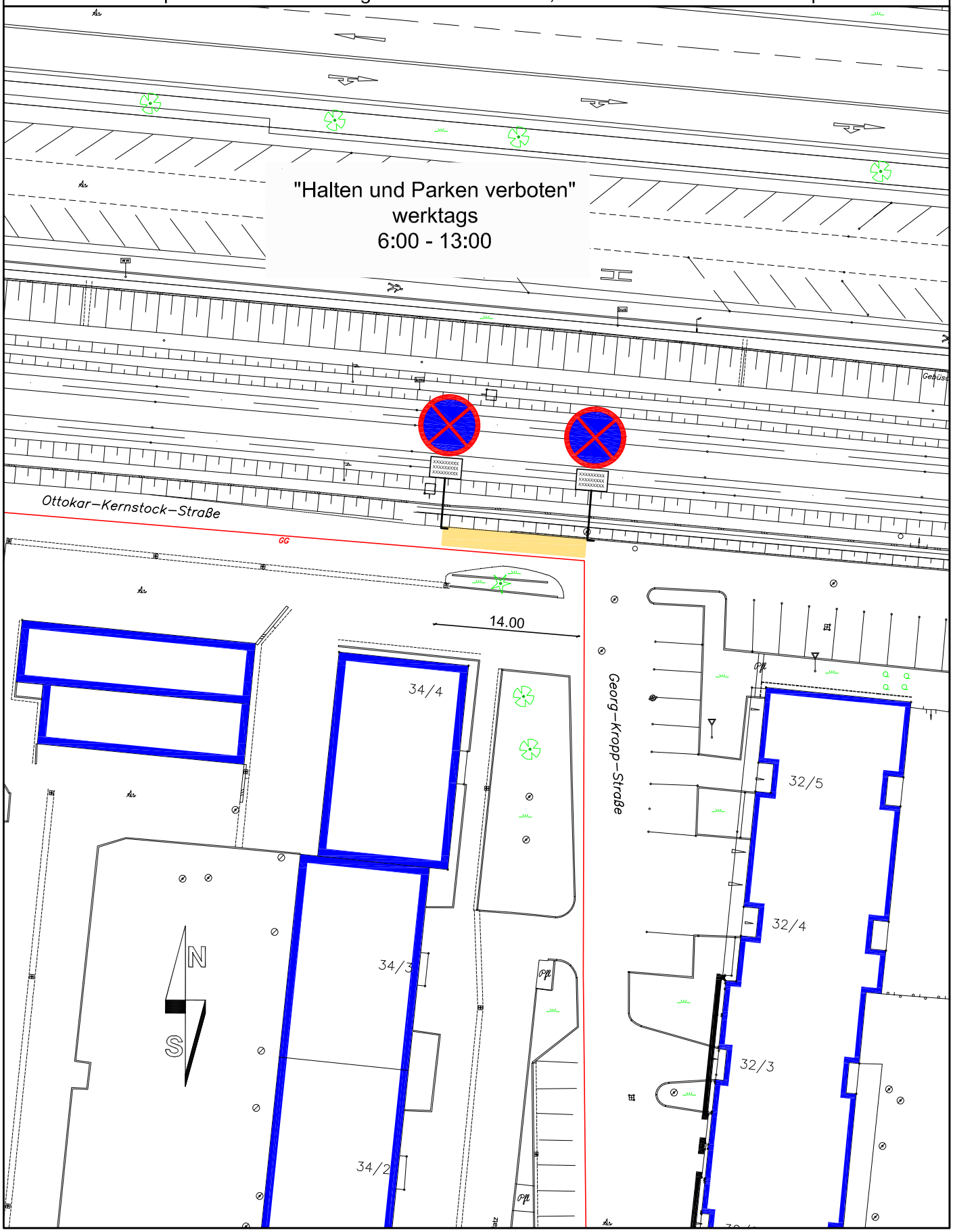

MAGISTRAT KLAGENFURT AM WÖRTHERSEE

Abt. Straßenbau und Verkehr

Abstimmungsstraße

Projekt:	Ing.in Trattnig
CAD:	Grosinger
Datum:	30.11.2023
Maßstab:	1:500
Plannummer:	791/02/23

Datenquelle: Abt. Vermessung und Geoinformation, Naturbestands- und Katasterplan

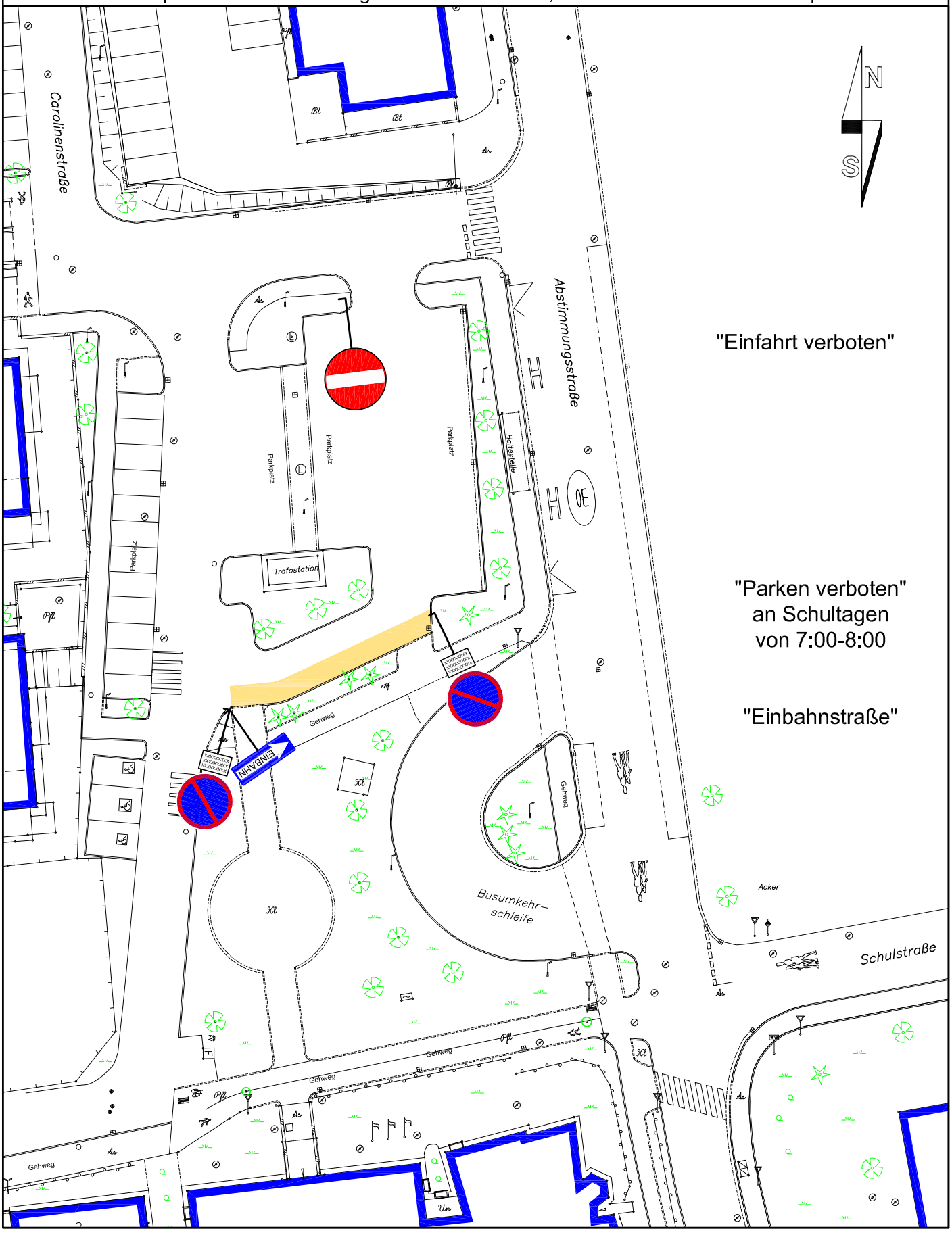

"Einfahrt verboten"

"Parken verboten"
an Schultagen
von 7:00-8:00

"Einbahnstraße"

MAGISTRAT KLAGENFURT AM WÖRTHERSEE

Abt. Straßenbau und Verkehr

Luegerstraße

Projekt:	Ing.in Trattnig
CAD:	Grosinger
Datum:	29.11.2023
Maßstab:	1:500
Plannummer:	805/12/23

Datenquelle: Abt. Vermessung und Geoinformation, Naturbestands- und Katasterplan

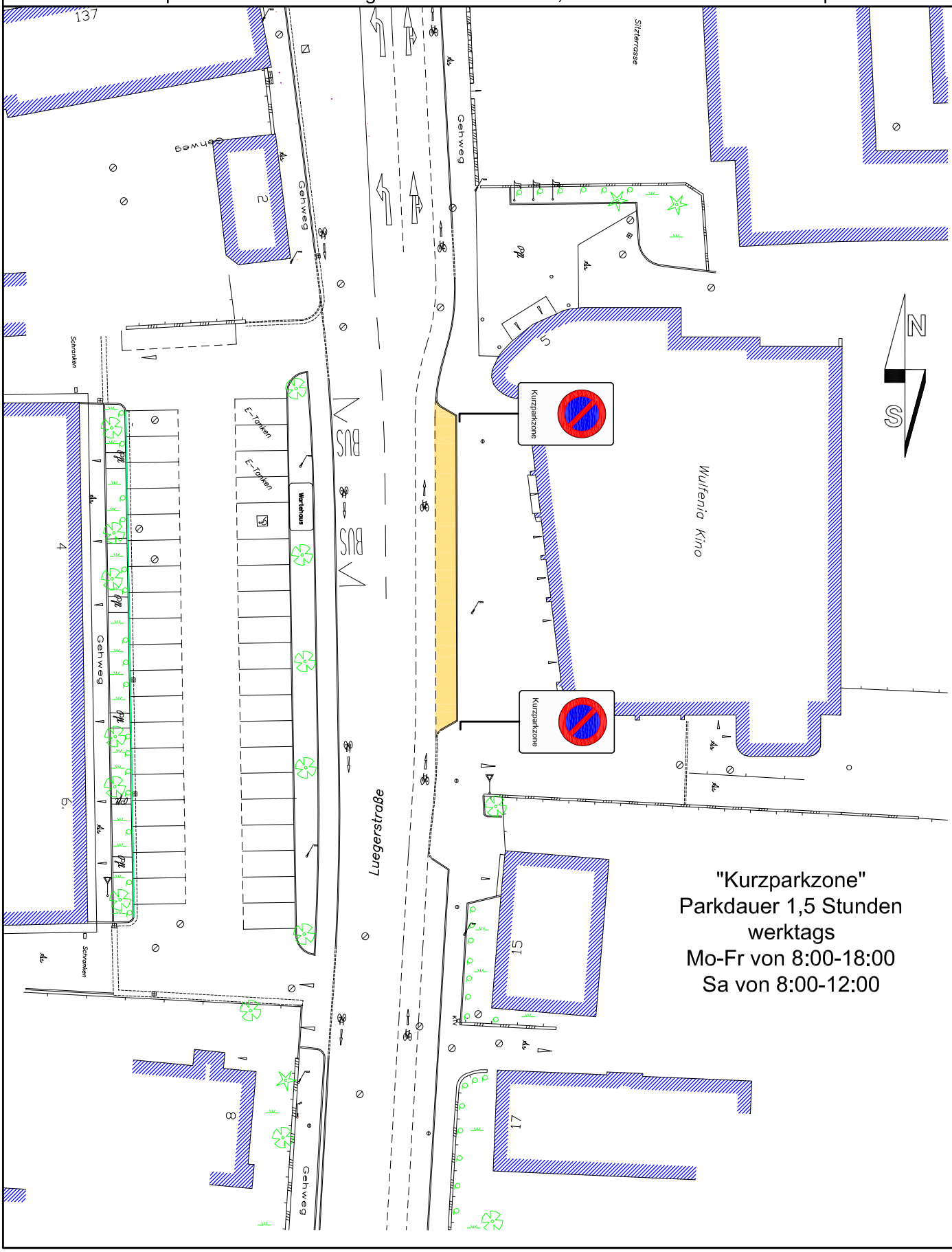

"Kurzparkzone"
Parkdauer 1,5 Stunden
werktags
Mo-Fr von 8:00-18:00
Sa von 8:00-12:00

MAGISTRAT KLAGENFURT AM WÖRTHERSEE

Abt. Straßenbau und Verkehr

Schulstraße

Projekt:	Ing.in Trattnig
CAD:	Grosinger
Datum:	28.11.2023
Maßstab:	1:500
Plannummer:	1085/05/23

Datenquelle: Abt. Vermessung und Geoinformation, Naturbestands- und Katasterplan

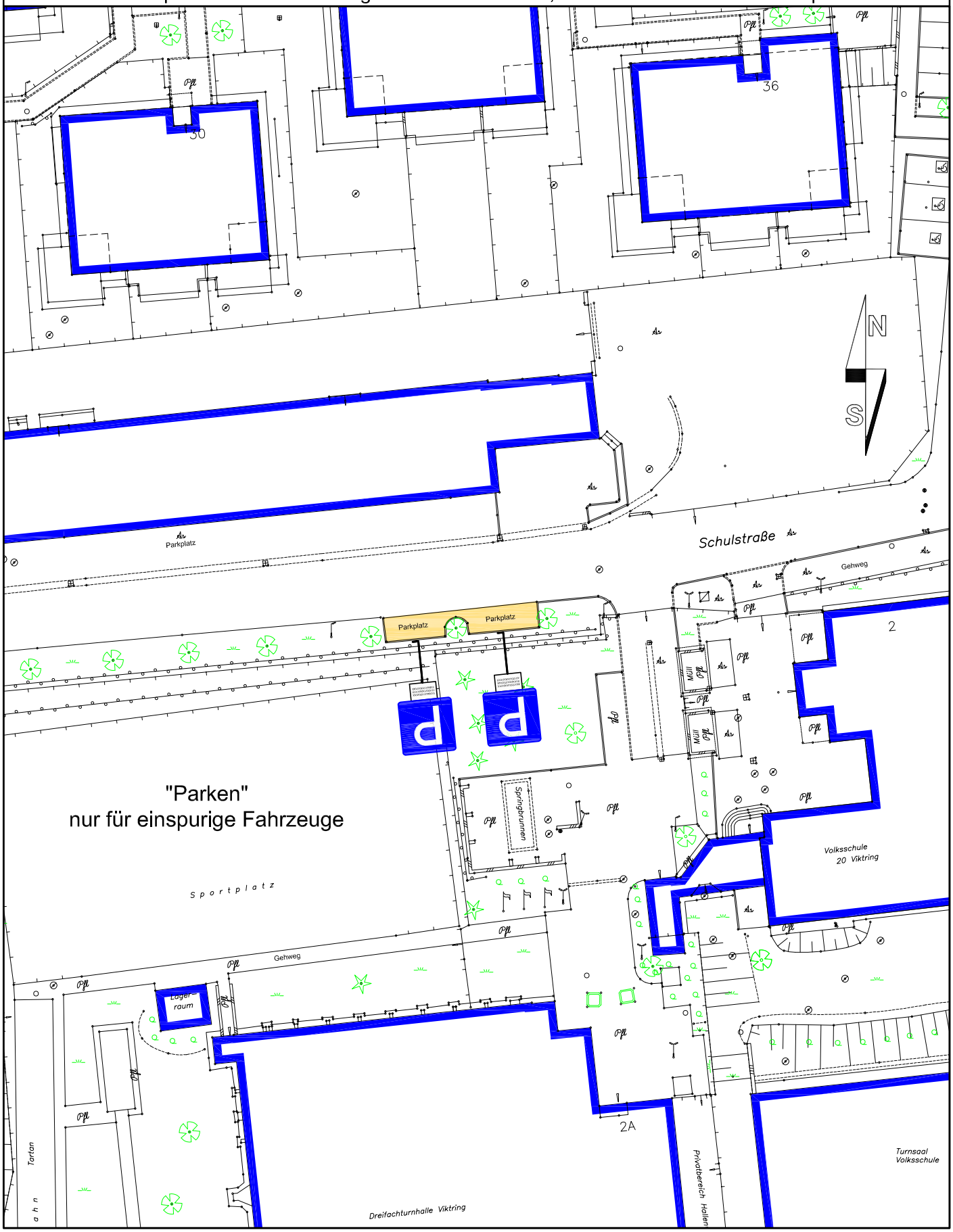

MAGISTRAT KLAGENFURT AM WÖRTHERSEE

Abt. Straßenbau und Verkehr

Negrelligasse

Projekt:	Ing.in Trattnig
CAD:	Grosinger
Datum:	24.10.2023
Maßstab:	-
Plannummer:	1277/02/23

Datenquelle: Abt. Vermessung und Geoinformation, Naturbestands- und Katasterplan

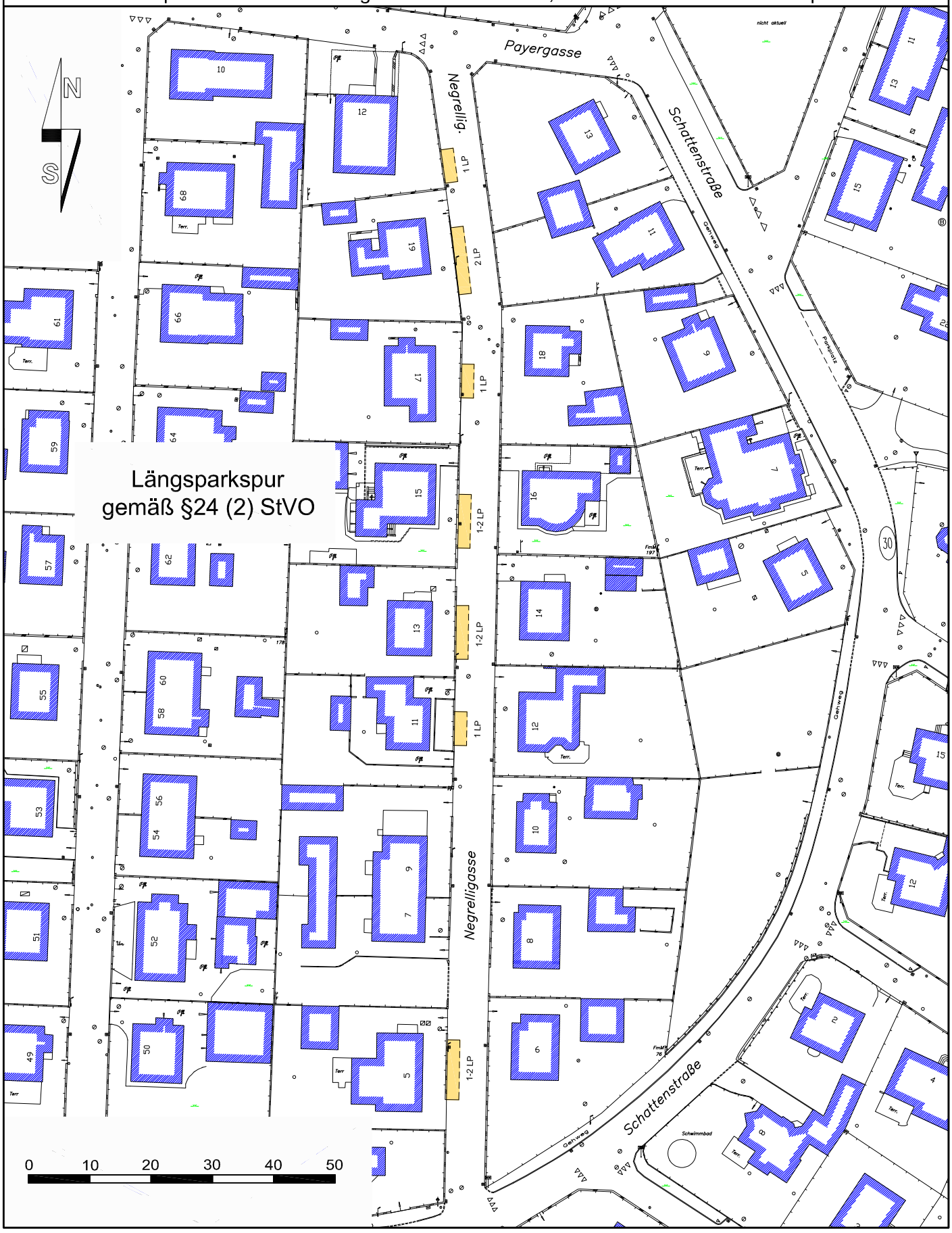

	MAGISTRAT KLAGENFURT AM WÖRTHERSEE Abt. Straßenbau und Verkehr	Projekt: Ing.in Trattnig CAD: Grosinger Datum: 22.11.2023 Maßstab: 1:500 Plannummer: 1463/02/23
	Kanalstraße	
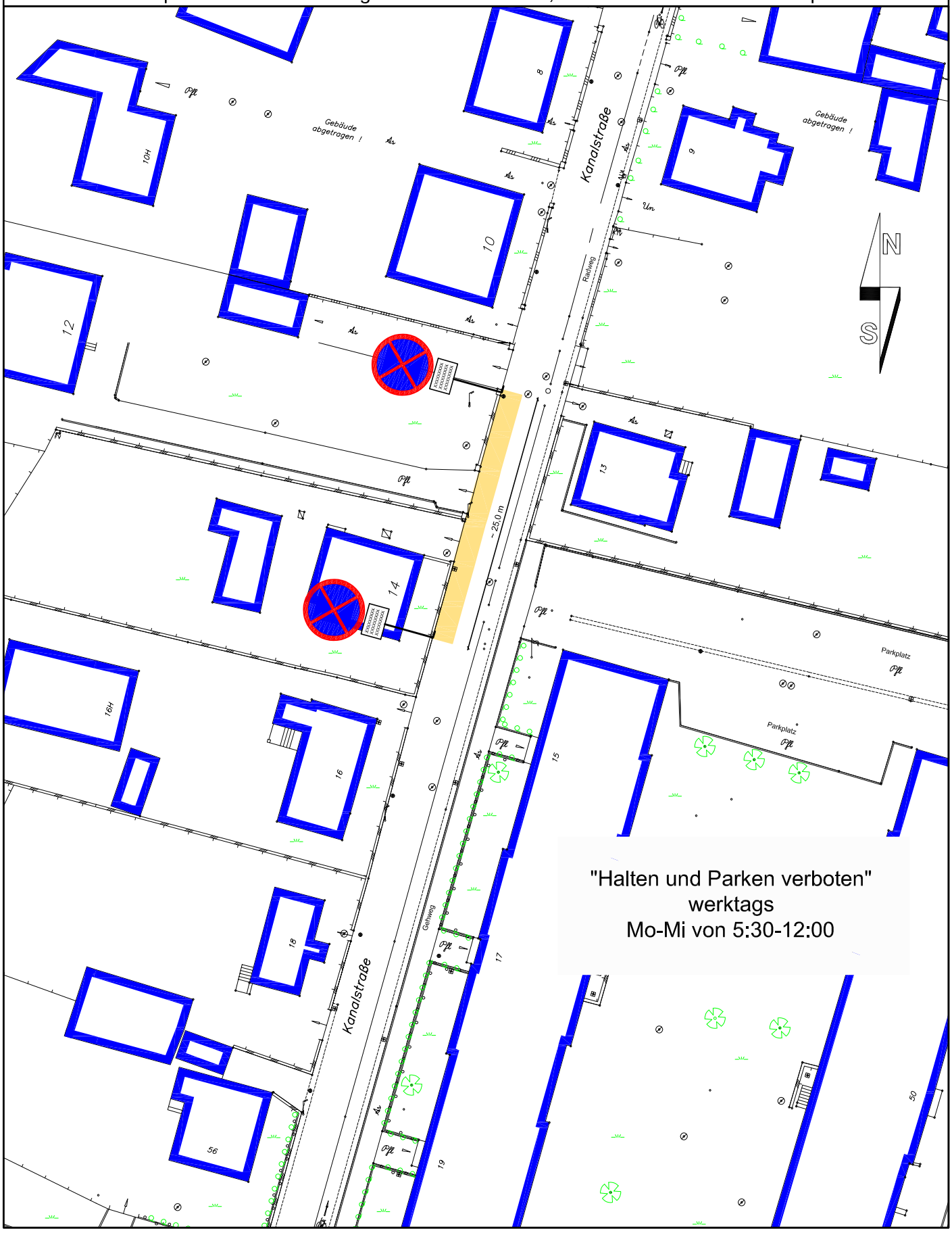
Datenquelle: Abt. Vermessung und Geoinformation, Naturbestands- und Katasterplan