

Mag.Zl.: SV 08/101/25

**Übertragener Wirkungsbereich
Landesstraßen**

Domplatz, Paulitschgasse 13

T +43 463 537-3341

F +43 463 537-6246

Strassenbau.verkehr@klagenfurt.at

www.klagenfurt.at

Ing. Nina Trattnig

Straßenbehörde

Datum: 02.12.2025

VERORDNUNG

Der Bürgermeister der Landeshauptstadt Klagenfurt am Wörthersee ordnet gemäß §§ 43, 44 in Verbindung mit § 94b Abs. 1 lit. b der Straßenverkehrsordnung 1960, BGBl. Nr. 159/1960, in der derzeit geltenden Fassung folgende Verkehrsregelungen an:

§ 1

„Bodenmarkierung Sperrlinie“:

Für die **Feldkirchner Straße** (B83) bei der Zufahrt zu Obj. Nr. 55 - 57 zwischen km 304,705 und km 304,755 auf eine Länge von ca. 50m (gemäß Plan Nr. 244/27/25 vom 20.01.2025).

§ 2

„Einbiegen nach links verboten“:

- a) Für die **Feldkirchner Straße** (B83) bei der Zufahrt zu Obj. Nr. 55 - 57 ca. bei km 304,730 (gemäß Plan Nr. 244/27/25 vom 20.01.2025).
- b) Für den **Südring** (B70d) bei der Zufahrt zu Obj. Nr. 211 ca. bei km 6,8 (gemäß Plan Nr. 376/21/25 vom 15.01.2025),

§ 3

„Geschwindigkeitsbeschränkung 50 km/h“:

Für die **Keutschacher Straße** (L97) zwischen km 2,41 bis 4,15 in beiden Richtungen (gemäß Plan Nr. 204/06/25 vom 20.11.2025).





§ 4

„Geschwindigkeitsbeschränkung 70 km/h“:

Für die **Keutschacher Straße** (L97) zwischen km 4,15 bis 4,65 in beiden Richtungen (gemäß Plan Nr. 204/07/25 vom 24.11.2025).

§ 5

„Halten und Parken verboten“ mit dem Zusatz „ausgenommen Elektrofahrzeuge für die Dauer des Ladevorganges max. 3 Std.“ und „← 14 m →“:

Für die südlichsten Längsparkplätze an der Nordseite der **Feldkirchner Straße** (B83) auf Höhe Obj. Nr. 67 (gemäß Plan Nr.244/26/24 vom 07.08.2024).

§ 6

Aufhebung von Verkehrsregelungen:

Alle bestehenden straßenpolizeilichen Maßnahmen, die durch diese Verordnung ersetzt bzw. geändert werden.


§ 7

Diese Verordnung tritt durch das Aufstellen bzw. das Entfernen der entsprechenden Verkehrszeichen und Verkehrsleiteinrichtungen gemäß §§ 50, 52, 53, 54, 55 der StVO 1960 in Verbindung mit der Bodenmarkierungsverordnung BGBl 848/1995 in Kraft.

§ 8

Übertretungen dieser Verordnung werden von der Landespolizeidirektion für Kärnten gemäß § 99 Abs. 3 der Straßenverkehrsordnung, BGBl. Nr. 159/1960, in der derzeit geltenden Fassung, geahndet.

Für den Bürgermeister:



(Stadträtin Sandra Wassermann, BA)



Ergeht an:

1. Stadtpolizeikommando – Verkehrsreferat
2. Landespolizeidirektion – Sicherheits- und Verwaltungspolizei
3. Herrn Bürgermeister Christian Scheider
4. Frau Stadträtin Sandra Wassermann, BA
5. Straßenbauamt Klagenfurt
6. Abt. Stadtkommunikation
7. Abt. Abgaben und Gebührenrecht
8. Abt. Baurecht und Gewerberecht
9. Abt. Klima und Umweltschutz
10. Ordnungsamt
11. Abteilung Vermessung und Geoinformation
12. Abt. Straßenbau und Verkehr



MAGISTRAT KLAGENFURT AM WÖRTHERSEE

Abt. Straßenbau und Verkehr

Keutschacher Straße-L97

Projekt: Ing.in Trattnig

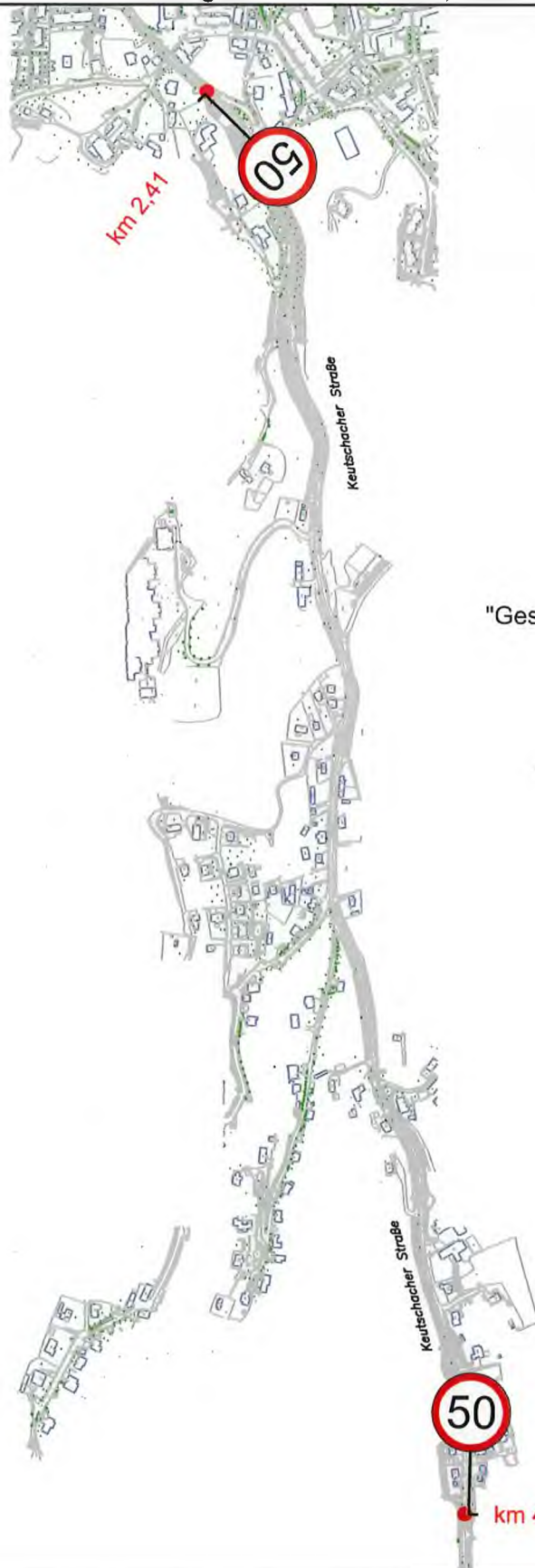
CAD: Grosinger

Datum: 20.11.2025

Maßstab: o.M.

Plannummer: 204/06/25

Datenquelle: Abt. Vermessung und Geoinformation, Naturbestands- und Katasterplan



"Geschwindigkeitsbeschränkung"





MAGISTRAT KLAGENFURT AM WÖRTHERSEE

Abt. Straßenbau und Verkehr

Keutschacher Straße-L97

Projekt: Ing.in Trattnig

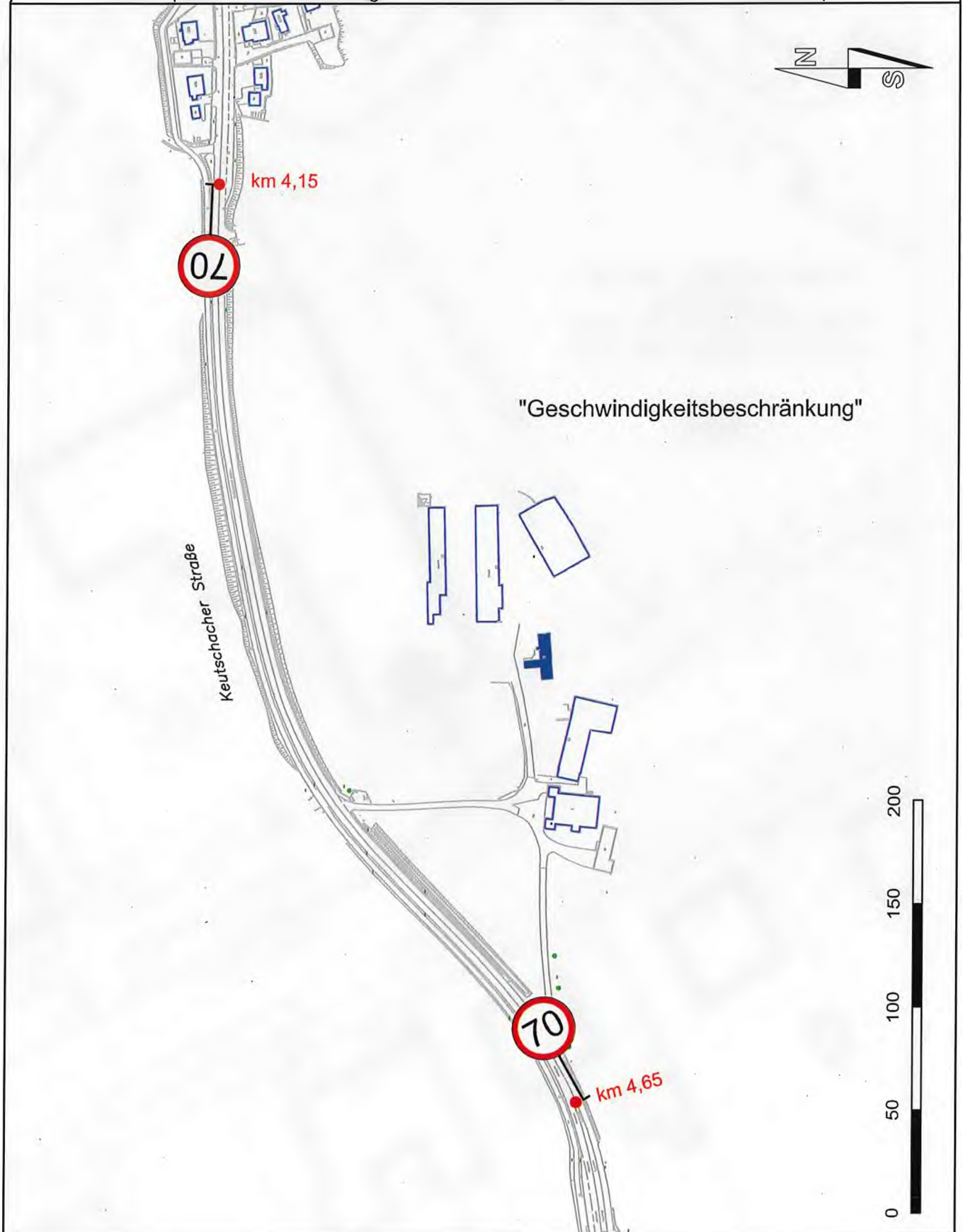
CAD: Grosinger

Datum: 24.11.2025

Maßstab: o.M.

Plannummer: 204/07/25

Datenquelle: Abt. Vermessung und Geoinformation, Naturbestands- und Katasterplan





MAGISTRAT KLAGENFURT AM WÖRTHERSEE

Abt. Straßenbau und Verkehr

Feldkirchner Straße

Projekt: Ing.in Trattnig

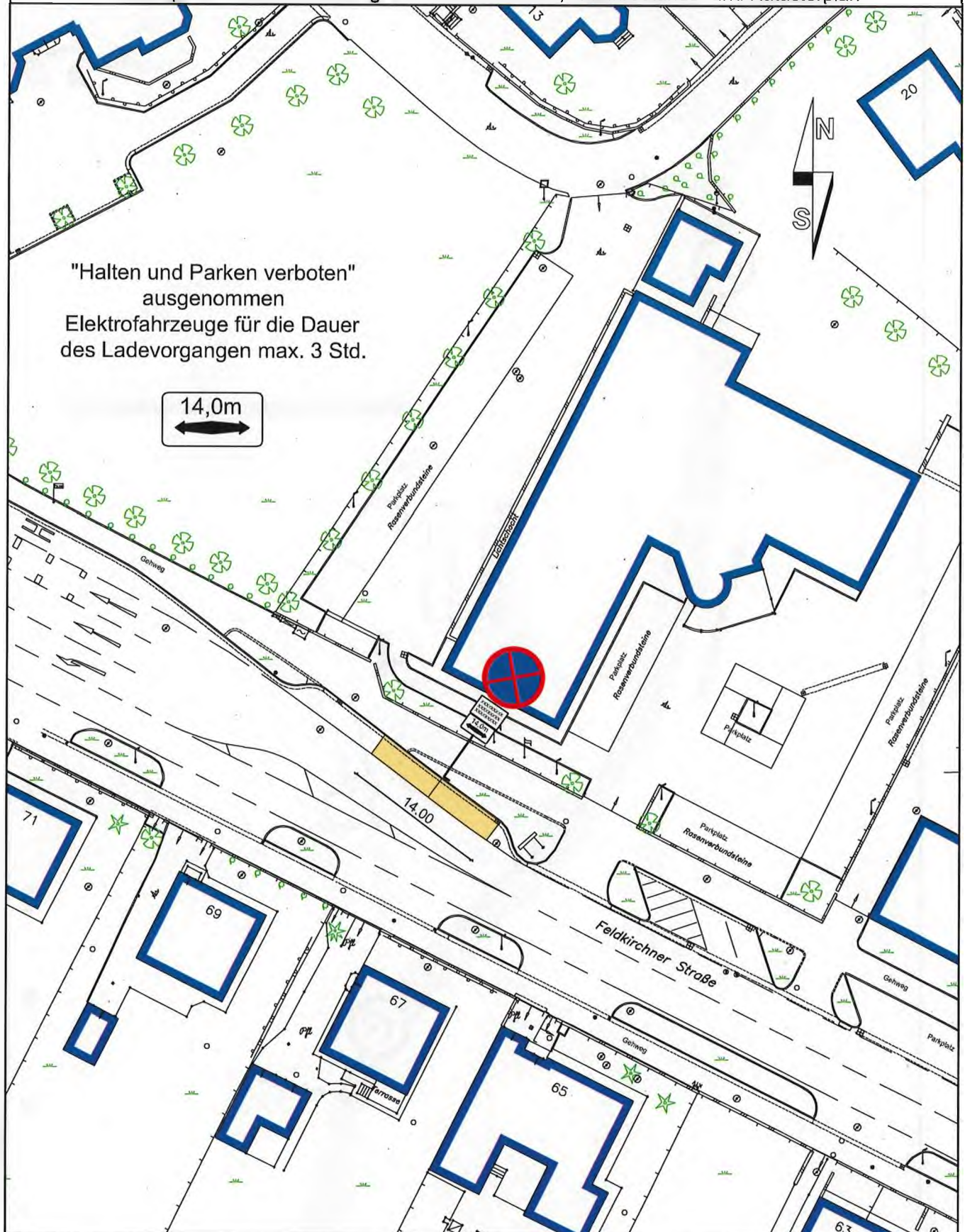
CAD: Grosinger

Datum: 07.08.2024

Maßstab: 1:500

Plannummer: 244/26/24

Datenquelle: Abt. Vermessung und Geoinformation, Naturbestands- und Katasterplan





MAGISTRAT KLAGENFURT AM WÖRTHERSEE

Abt. Straßenbau und Verkehr

Feldkirchner Straße (B83 Kärntner Straße)

Projekt: Ing.in Trattnig

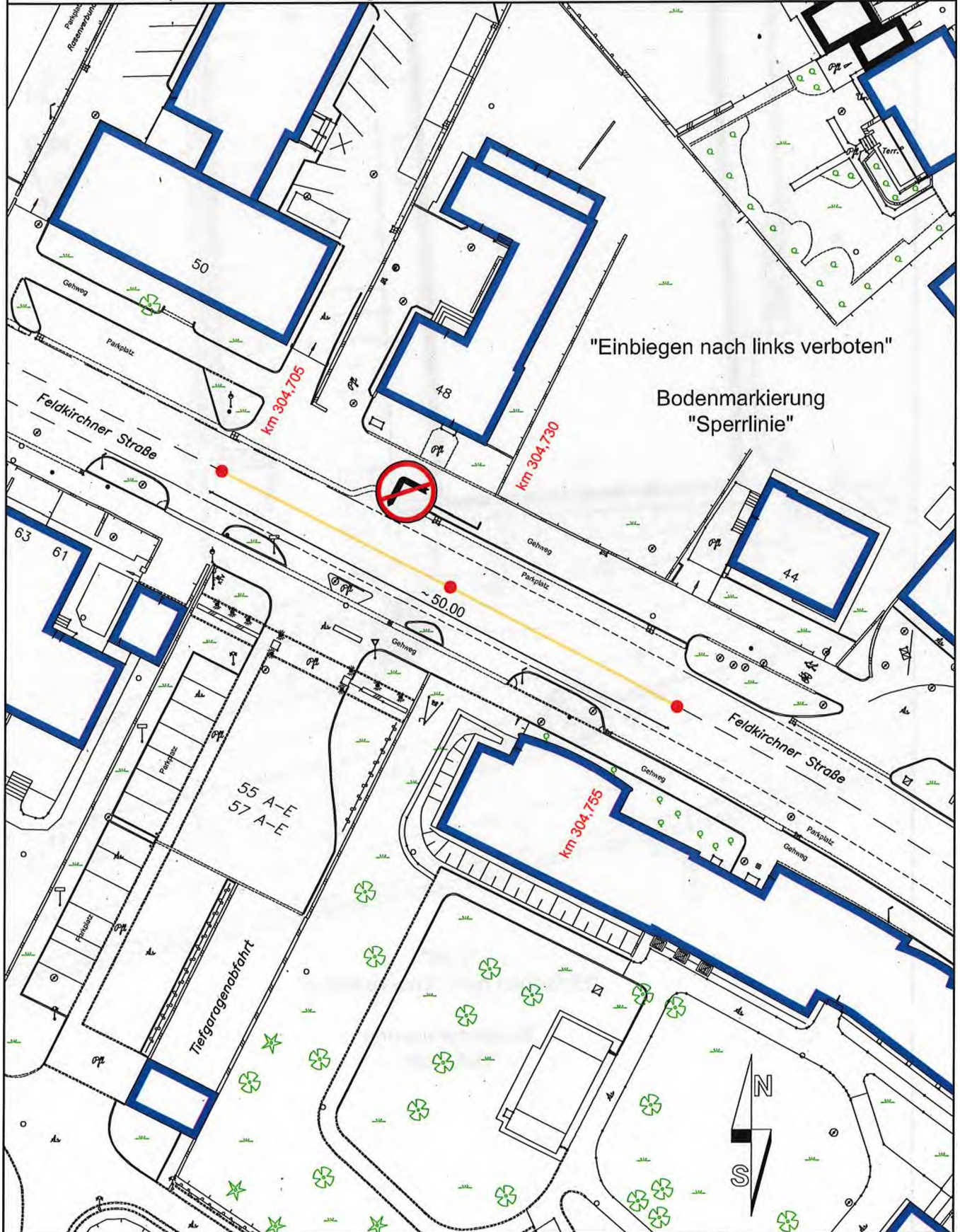
CAD: Grosinger

Datum: 20.01.2025

Maßstab: 1:500

Plannummer: 244/27/25

Datenquelle: Abt. Vermessung und Geoinformation, Naturbestands- und Katasterplan





MAGISTRAT KLAGENFURT AM WÖRTHERSEE

Abt. Straßenbau und Verkehr

Südring
(B70d Harbacher Straße)

Projekt: Ing.in Trattnig

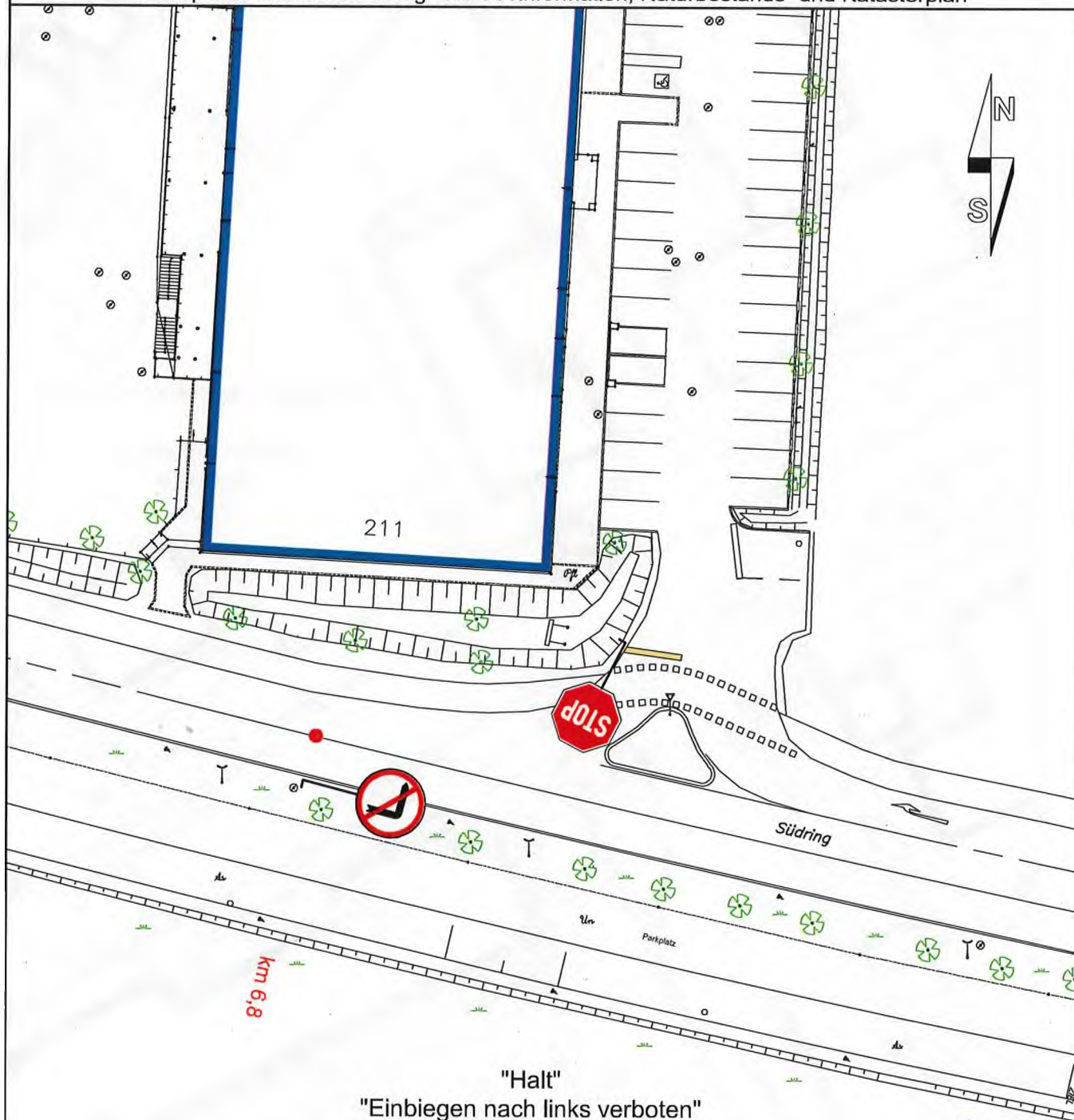
CAD: Grosinger

Datum: 15.01.2025

Maßstab: 1:500

Plannummer: 376/21/25

Datenquelle: Abt. Vermessung und Geoinformation, Naturbestands- und Katasterplan



km 6,8

"Halt"
"Einbiegen nach links verboten"

Bodenmarkierung
"Haltlinie"