

Mag.Zl.: SV 08/103/26

Domplatz, Paulitschgasse 13

**Übertragener Wirkungsbereich
Landesstraßen**

T +43 463 537-3341

F +43 463 537-6246

Strassenbau.verkehr@klagenfurt.at

www.klagenfurt.at

Ing. Nina Trattnig

Straßenbehörde

Datum: 23.04.2026

VERORDNUNG

Der Bürgermeister der Landeshauptstadt Klagenfurt am Wörthersee ordnet gemäß §§ 43, 44 in Verbindung mit § 94b Abs. 1 lit. b der Straßenverkehrsordnung 1960, BGBl. Nr. 159/1960, in der derzeit geltenden Fassung folgende Verkehrsregelungen an:

§ 1

„Bodenmarkierung Sperrlinie“:

Für die **Völkermarkter Straße** (B70) zwischen km 140,530 und km 149,552 auf eine Länge von ca. 22m (gemäß Plan Nr. 36/09/26 vom 20.02.2026).

§ 2

„Bodenmarkierung Sperrfläche“:

- a) Für die **Rosentaler Straße** (B91) zwischen km 2,247 und km 2,253 auf eine Länge von 6m (gemäß Plan Nr. 062.039-AP-007-BM-R01 vom 17.04.2026).
- b) Für die **Rosentaler Straße** (B91) zwischen km 2,256 und km 2,262 auf eine Länge von 6m (gemäß Plan Nr. 062.039-AP-007-BM-R01 vom 17.04.2026).

§ 3

„Bodenmarkierung Haltelinie“:

- c) Für die **Rosentaler Straße** (B91) bei km 2,247 in Fahrtrichtung Süden (gemäß Plan Nr. 062.039-AP-007-BM-R01 vom 17.04.2026).
- d) Für die **Rosentaler Straße** (B91) 2,262 in Fahrtrichtung Norden (gemäß Plan Nr. 062.039-AP-007-BM-R01 vom 17.04.2026).





§ 4

„Schutzweg mit bedarfsgesteuerter VLSA (Druckknopfampel)“:

Über die **Rosentaler Straße** (B91) zwischen km 2,253 und 2,256 auf eine Breite von 3m (gemäß Plan Nr. 062.039-AP-007-BM-R01 vom 17.04.2026).

§ 5

Aufhebung von Verkehrsregelungen:

Alle bestehenden straßenpolizeilichen Maßnahmen, die durch diese Verordnung ersetzt bzw. geändert werden.

1. „Schutzweg mit VLSA (Blinklicht)“ über die Rosentaler Straße zwischen km 2,356 und km 2,359, Aufhebung Verordnung 1A 17.873/82 vom 29.09.1982.

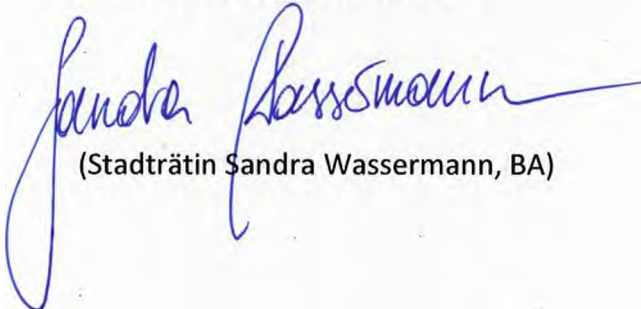
§ 6

Diese Verordnung tritt durch das Aufstellen bzw. das Entfernen der entsprechenden Verkehrszeichen und Verkehrsleiteinrichtungen gemäß §§ 50, 52, 53, 54, 55 der StVO 1960 in Verbindung mit der Bodenmarkierungsverordnung BGBl 848/1995 in Kraft.

§ 7

Übertretungen dieser Verordnung werden von der Landespolizeidirektion für Kärnten gemäß § 99 Abs. 3 der Straßenverkehrsordnung, BGBl. Nr. 159/1960, in der derzeit geltenden Fassung, geahndet.

Für den Bürgermeister:

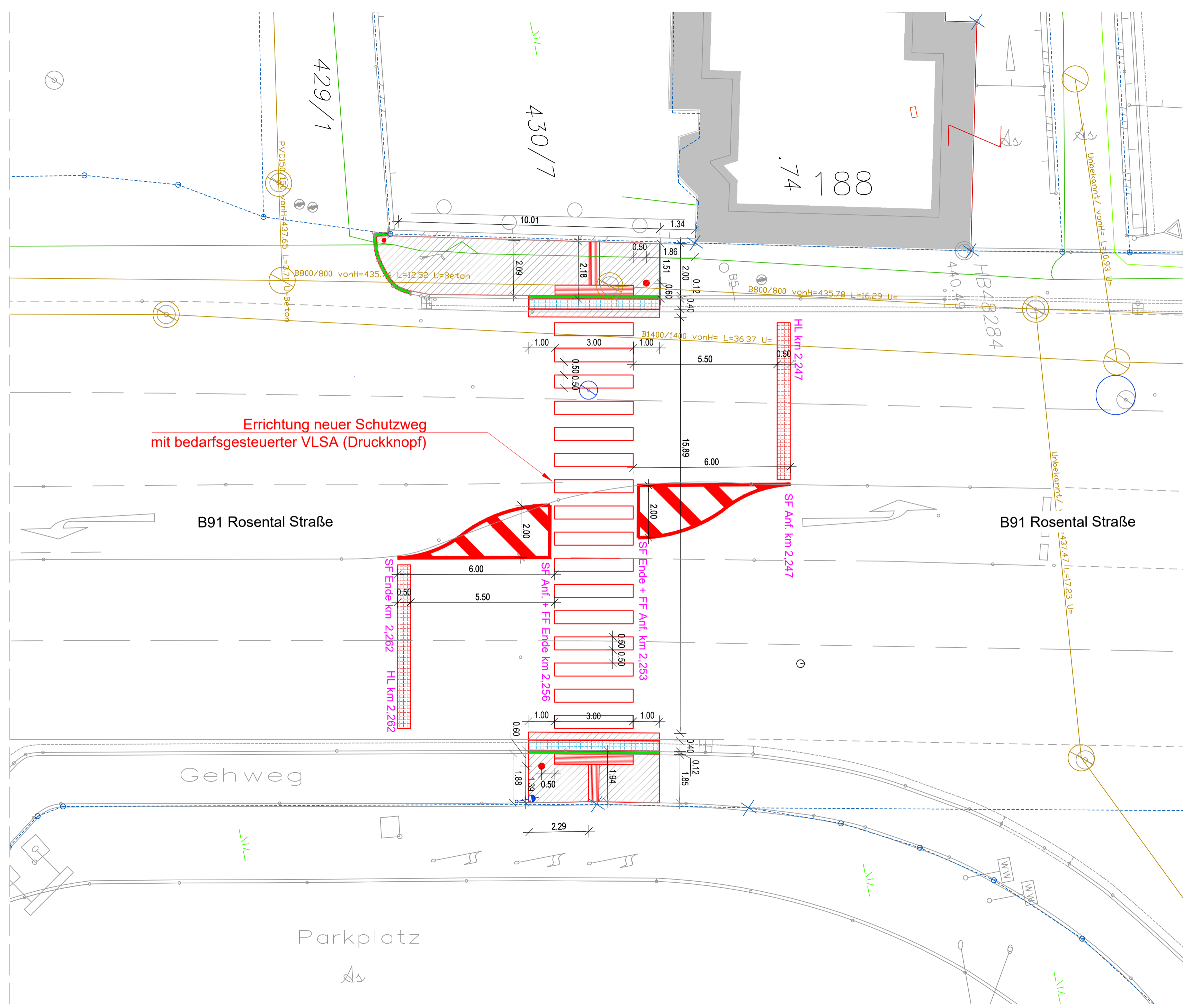
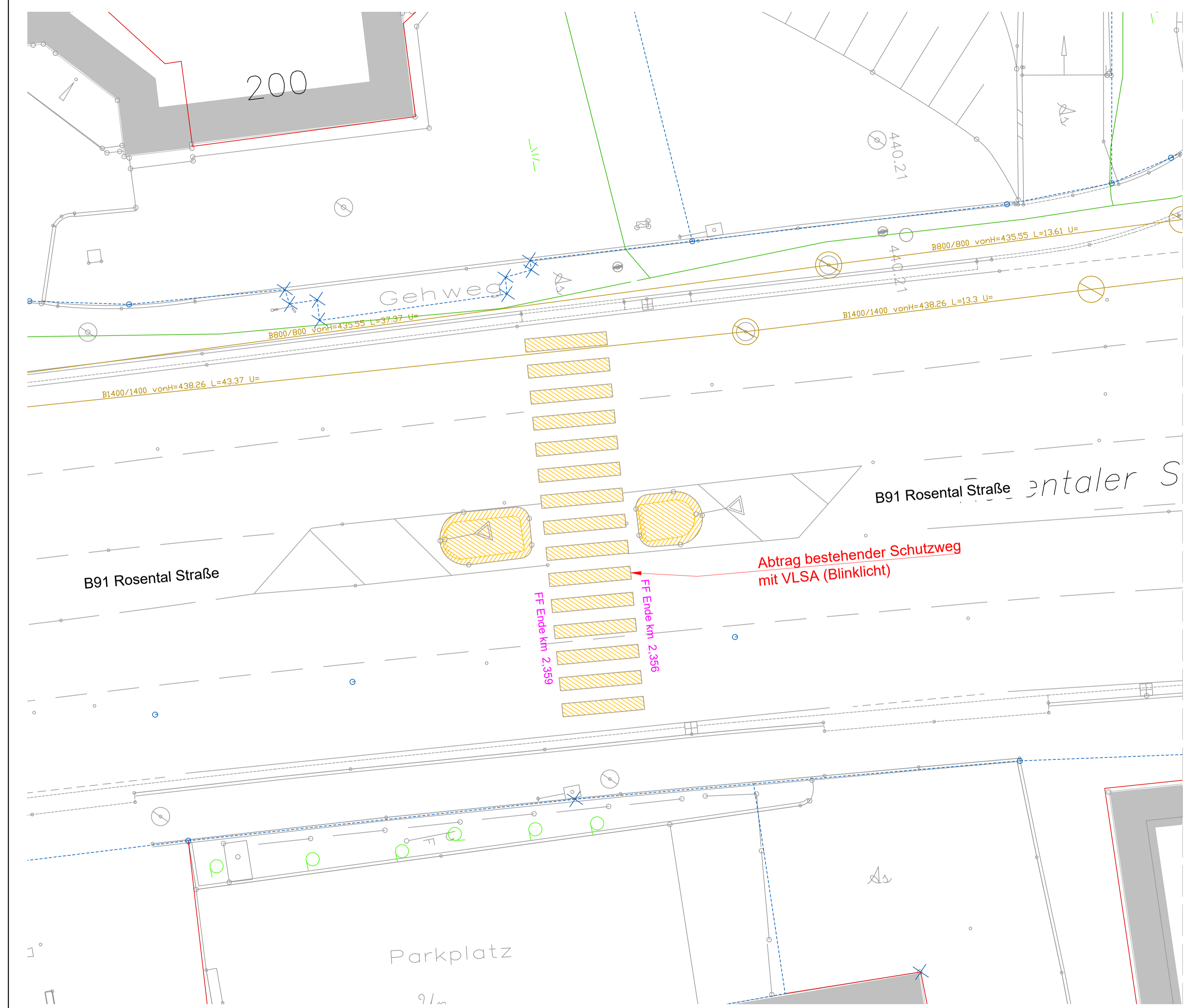


(Stadträtin Sandra Wassermann, BA)



Ergeht an:

1. Stadtpolizeikommando – Verkehrsreferat
2. Landespolizeidirektion – Sicherheits- und Verwaltungspolizei
3. Herrn Bürgermeister Christian Scheider
4. Frau Stadträtin Sandra Wassermann, BA
5. Straßenbauamt Klagenfurt
6. Abt. Stadtkommunikation
7. Abt. Abgaben und Gebührenrecht
8. Abt. Baurecht und Gewerberecht
9. Abt. Klima und Umweltschutz
10. Ordnungsamt
11. Abteilung Vermessung und Geoinformation
12. Abt. Straßenbau und Verkehr



LEGENDE

| | | | |
|--|----------------------|--|-----------------------|
| | Bestand | | E-Leitung NEU |
| | Abbruch | | OFW-/SW-Kanal Bestand |
| | Neubau | | Beleuchtung Bestand |
| | Leistenstein | | E-Leitung Bestand |
| | Spitzgraben 3-reihig | | Wasserleitung Bestand |
| | taktiles Leitsystem | | Telekom Bestand |
| | KG-Grenze | | HL |
| | Grundstücksgrenze | | SF |
| | | | FF |

LAND KÄRNTEN

B91 Loiblpass Straße

VLSA Karawankenblickstraße
 Errichtung Druckknopfampel
 Verordnungsplan Bodenmarkierung

KS: 091.013

Km 2,265

| | | | | | |
|---------------------------------|------------|---|--------------|---------|-------|
| 01 | 21.04.2026 | Legende, Kilometrierung (HL) und Plankopf korrigiert. | | | |
| Rev. | Datum | Bezeichnung | Bearbeiter | Geprüft | Datum |
| Planntitel | | | Maßstab | | |
| Lageplan Bodenmarkierung | | | 1:100 | | |

Planung

HORN & PARTNER

Ziviltechniker GmbH
 für Bauwesen
 Kemnitzstraße 23
 9020 Krumpendorf
 T +43 463 545 88-0
 office@horn-partner.at
 www.horn-partner.at

Firmenstempel

Genehmigung Abteilung 9

| | | | |
|------------|-----------------------|--|------|
| Datum | Plan Nr. | | m² |
| 17.04.2026 | 062.039-AP-007-BM-R01 | | 0,43 |

PARIE: EINLAGE: