

GEMEINDERATS- und
BÜRGERMEISTERWAHL

am 28. Feber 2021

und

BÜRGERMEISTER-STICHWAHL

am 14. MÄRZ 2021

Medieninhaber (Herausgeber): Magistrat der Landeshauptstadt Klagenfurt am Wörthersee,
Abteilung Bevölkerungswesen - *Statistik*
9010 Klagenfurt am Wörthersee, Kumpfgasse 20
Tel. 0463/537 - 4620
FAX: 0463/537 - 6296
E-Mail: statistik@klagenfurt.at

Redaktion: Dr. Gabriele Stoiser, Michaela Jernej

Datenbasis: Stabsstelle Informationstechnologie

INHALTSVERZEICHNIS

DIE GEMEINDERATS- UND BÜRGERMEISTER(STICH)WAHL 2021

Wahlanalyse

1. WAHLBERECHTIGTE

Tab. 1.1	Wahllokale und Wahlberechtigte in Klagenfurt bei der Gemeinderatswahl 2021	2 - 4
Tab. 1.2	Wahlsprengeleinteilungen seit der Gemeinderatswahl 2015	4
Tab. 1.3	Wahlsprengelezusammenlegungen seit der Gemeinderatswahl 2015	4

2. GEMEINDERATSWAHL - ERGEBNISSE

Tab. 2.1	Wahlergebnisse in Klagenfurt seit 1945 (Europawahlen, Nationalratswahlen)	6
Tab. 2.2	Wahlergebnisse in Klagenfurt seit 1945 (Landtagswahlen)	7
Tab. 2.3	Wahlergebnisse in Klagenfurt seit 1945 (Gemeinderatswahlen)	8
Grafik 2.1	Wahlbeteiligung in Klagenfurt seit 1945	9
Tab. 2.4	Ergebnisse der Gemeinderatswahl 2021 nach Bezirken	10
Tab. 2.5	Ergebnisse der Gemeinderatswahl 2021 im Vergleich mit der Gemeinderatswahl 2015 nach Bezirken	11- 12

3. BÜRGERMEISTERWAHL - ERGEBNISSE

Tab 3.1	Ergebnisse der Bürgermeisterwahlen	14
Grafik 3.1	Bürgermeisterwahl 2021 und 2015	14
Tab. 3.2	Ergebnisse der Bürgermeisterwahl 2021 nach Bezirken	15
Tab. 3.3	Ergebnisse der Bürgermeisterwahl 2021 im Vergleich mit der Bürgermeisterwahl 2015 nach Bezirken	16 - 17
Tab. 3.4	Ergebnisse der BMW 2021 im Vergleich mit der Gemeinderatswahl 2021 nach Bezirken	18 - 19

4. BÜRGERMEISTERSTICHWAHL - ERGEBNISSE

Tab. 4.1	Ergebnisse der Bürgermeisterwahlen	22
Grafik 4.1	Bürgermeisterwahl 2021 (1. und 2. Wahlgang)	22
Tab. 4.2	Ergebnisse der Bürgermeisterstichwahl 2021 nach Bezirken	23
Tab. 4.3	Ergebnisse der Bürgermeisterstichwahl 2021 im Vergleich mit der Bürgermeisterwahl 2021 (1. Wahlgang) nach Bezirken	24

GEMEINDERATS- UND BÜRGERMEISTERWAHL 2021

Wahlberechtigte

Am 28. Feber waren 81.223 Einwohner*innen Klagenfurts bzw. 79,5% der Wohnbevölkerung wahlberechtigt. Gegenüber der Gemeinderatswahl 2021 hat sich die Zahl der Wahlberechtigten um 1.905 bzw. 2,4% erhöht.

Alle Österreicher*innen und nichtösterreichischen Unionsbürger*innen, die mit dem Tag der Wahl das 16. Lebensjahr vollendet haben und ihren Hauptwohnsitz am Stichtag (26.12.2020) in Klagenfurt hatten, waren wahlberechtigt. Die Zahl der wahlberechtigten Unionsbürger*innen hat sich gegenüber der letzten Gemeinderats- und Bürgermeisterwahl um mehr als ein Drittel erhöht (+38,2%), von 6.020 auf 8.319.

Der Anteil der Wahlberechtigten 16- bzw. 17-Jährigen betrug 2,1% (1.674), ein Sechstel (17,0%) war unter 30, fast jeder Dritte über 60 (32,5%).

GEMEINDERATS- und BÜRGERMEISTERWAHL AM 28. FEBER

Die Wahl der Gemeindevertretung und des Bürgermeisters erfolgt auf Grund der Gemeinderats- und Bürgermeisterwahlordnung (LGBl Nr. 32/2002 idGF, zuletzt geändert durch LGBl Nr. 80/2020).

Ausgestellte Wahlkarten

In Klagenfurt wurden für 10.137 Personen (12,5% aller Wahlberechtigten) Wahlkarten ausgegeben und damit die Möglichkeit zur Briefwahl, die nun bereits zum dritten Mal bei Gemeinde- und Bürgermeisterwahlen eingeräumt wurde, - auch aufgrund der Covid-Situation - sehr gut angenommen. Es wurden fünfmal so viele Wahlkarten wie 2015 (2.228) ausgestellt. Von den über 10.000 Wahlkarten wurden die meisten entweder persönlich (3.124) oder online (3.806) beantragt.

Außerdem beantragten 73 Wahlberechtigte die Ausübung ihres Wahlrechtes vor einer fliegenden Kommission. 2015 waren es 107.

Wahlbeteiligung

In Klagenfurt gaben bei der Gemeinderatswahl 42.326 Wahlberechtigte ihre Stimme ab, das entspricht einer Wahlbeteiligung von 52,1%, die damit so niedrig wie noch nie war und um 5,0%-Punkte unter der Wahlbeteiligung der Gemeinderatswahl 2015 lag (57,1%; 2009: 57,1%; 71,7%; 2003: 62,6%; 1997: 69,9%; 1991: 82,9%). Fast die Hälfte der Wahlberechtigten (47,9%) entschloss sich demnach, nicht von ihrem Wahlrecht Gebrauch zu machen (GRW 2015: 42,9%; 2009: 28,3%), obwohl - wie schon 2015 und 2009 - eine Stimmabgabe durch Briefwahl und den Vorwahltag (19.2.2021) angeboten wurde. Die Möglichkeit der vorgezogenen Stimmabgabe an acht Standorten nahmen 3.823 Klagenfurter*innen in Anspruch (2015: 2.336).

Gültige und ungültige Stimmen

Von den 42.326 abgegebenen Stimmen für die Gemeinderatswahl waren 41.024 bzw. 96,9% gültig. Der Anteil der ungültigen Stimmen lag damit bei 3,1% (1.302), also etwas niedriger als im Jahr 2015 (4,7% bzw. 2.118).

Bei der Bürgermeisterwahl wählten mehr ungültig: 2.087 (4,7%) gegenüber 42.322 (95,3%) gültigen Stimmen (2015: 6,3% bzw. 2.845).

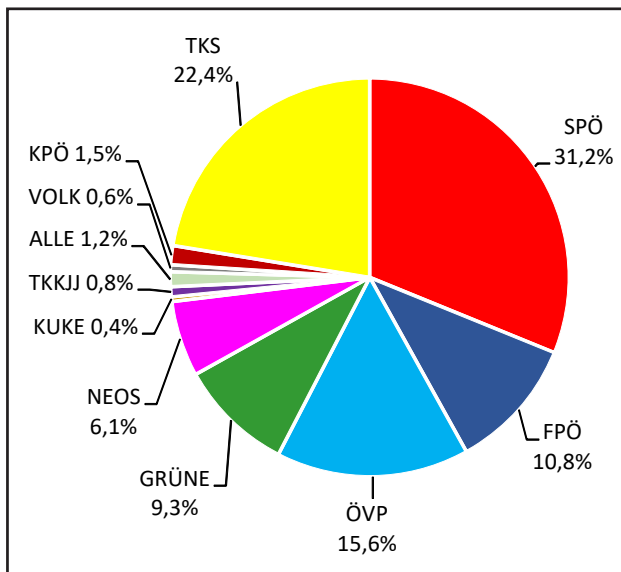
Wahlergebnis Gemeinderatswahl

Elf Parteien stellten sich am 28. Feber der Wahl. Neben den fünf bisher auch im Gemeinderat vertretenen Parteien SPÖ, FPÖ, ÖVP, GRÜNE und NEOS waren dies KUKKE (Die Kuke Partei), TTKJJ (Team Klagenfurt - Liste Jandl), ALLE (Alternative Liste Lebens-

werte Erde), VOLK (Wir sind das Volk), KPÖ (KPÖ Plus - Kommunistische Partei Österreichs und Plattform PLUS - überparteiliche Bewegung für demokratische und soziale Gemeindepolitik und kulturelle Vielfalt) und TKS (Christian Scheider - Team Kärnten).

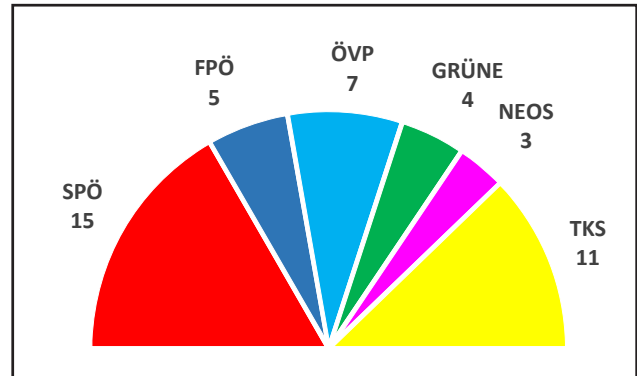
Die Stimmenverteilung brachte folgendes Ergebnis:

Grafik I.1 Ergebnis der Gemeinderatswahl 2021



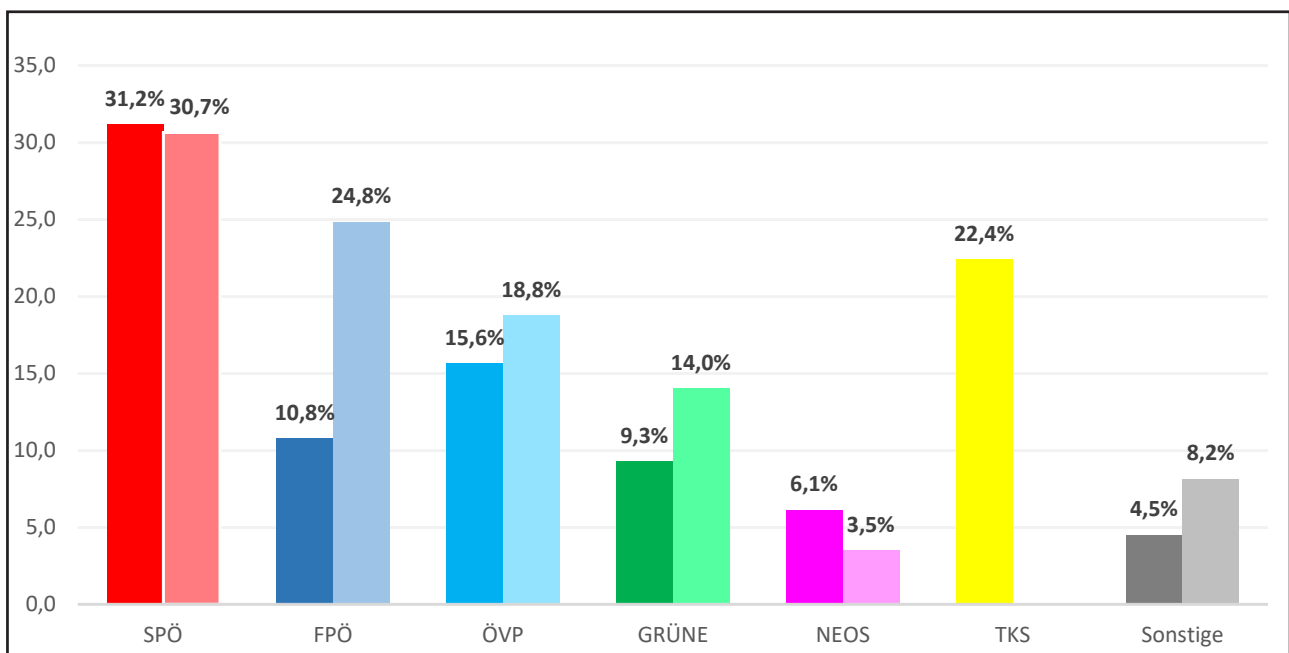
Im zukünftigen Klagenfurter Gemeinderat werden die SPÖ mit 15 (+0), die FPÖ mit 5 (-7), die ÖVP mit 7 (-2), die GRÜNEN mit 4 (-3), die NEOS mit 3 (+2) und das TKS mit 11 (+11) Mandaten vertreten sein.

Grafik I.3 Mandatsverteilung im Gemeinderat



Im Stadtsenat, der aus 7 Mitgliedern besteht, lautet die Verteilung: 3 SPÖ (+0), 2 TKS (+2), 1 ÖVP (+0) und 1 FPÖ (-1). Die Grünen, die bisher ein Mandat im Stadtsenat inne hatten, sind nicht mehr dort vertreten.

Grafik I.2 Ergebnis der Gemeinderatswahl 2021 im Vergleich mit der Gemeinderatswahl 2015



Tab. I.1 Mandatsverteilung im Klagenfurter Gemeinderat und Stadtsenat seit 1946

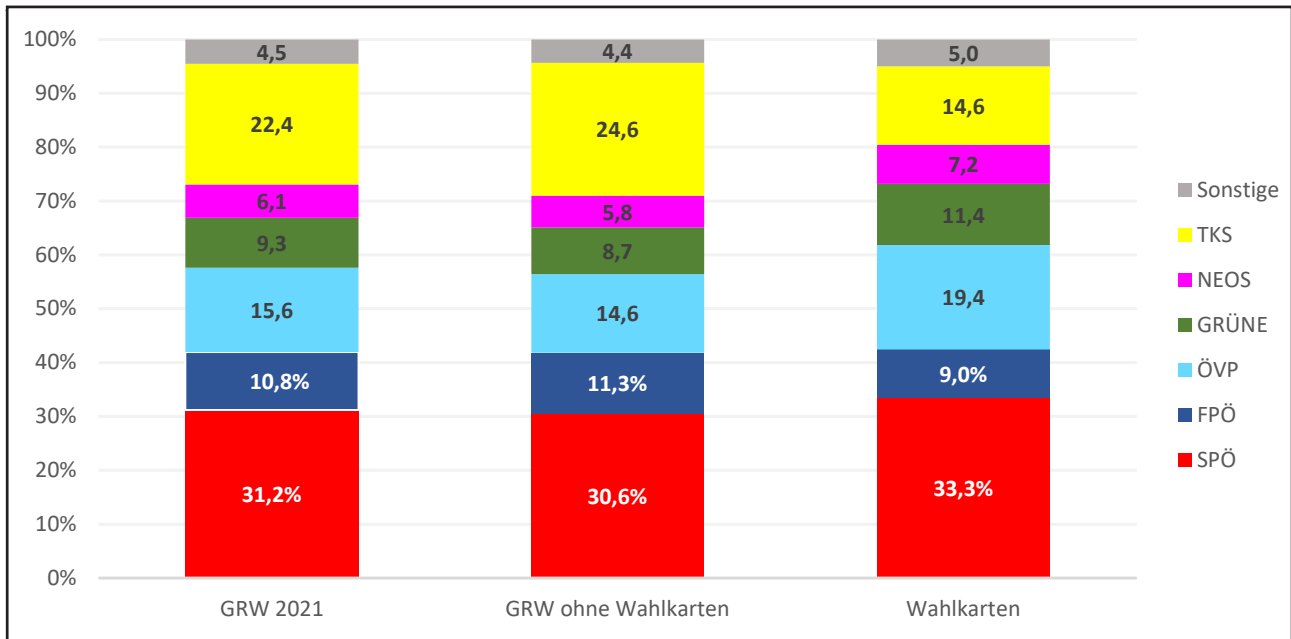
Jahr	Gemeinderat												Stadtsenat						
	Gesamtzahl der Mitglieder	davon entfielen auf die											Gesamtzahl der Mitglieder	davon entfielen auf die					
		SPÖ	ÖVP	FPÖ	BZÖ	KPÖ	VGÖ	GRÜNE	BA	NEOS	TKS	EW '09		SPÖ	ÖVP	FPÖ	TKS	BZÖ	GRÜNE
1946 ¹⁾	24	14	8	x	x	2	x	x	x	x	x	x	7	5	2	x	x	x	x
1948	36	21	12	x	x	3	x	x	x	x	x	x	7	5	2	x	x	x	x
1949	36	16	11	8	x	1	x	x	x	x	x	x	7	4	2	1	x	x	x
1953	36	18	10	7	x	1	x	x	x	x	x	x	7	4	2	1	x	x	x
1957	36	17	13	5	x	1	x	x	x	x	x	x	7	4	3	-	x	x	x
1962	36	17	13	5	x	1	x	x	x	x	x	x	7	4	3	-	x	x	x
1967	36	20	12	4	x	-	x	x	x	x	x	x	7	4	2	1	x	x	x
1973	45	20	16	8	x	1	x	x	x	x	x	x	9	4	3	2	x	x	x
1979	45	21	21	3	x	-	x	x	x	x	x	x	9	4	5 ²⁾	-	x	x	x
1985	45	18	22	4	x	-	1	-	x	x	x	x	9	4	4	1	x	x	-
1991	45	19	14	10	x	-	2	-	x	x	x	x	9	4	3	2	x	x	-
1997	45	14	14	14	x	-	2	1	x	x	x	x	9	3	3	3	x	x	-
2003	45	17	15	9	x	-	x	4	x	x	x	x	9	3	3	2	x	x	1
2009	45	11	9	1	18	-	x	5	x	x	x	1	9	2	2	-	x	4	1
2015	45	15	9	12	x	x	x	7	1	1	x	x	7	3	1	2	x	x	1
2021	45	15	7	5	x	x	x	4	x	3	11	x	7	3	1	1	2	x	x

¹⁾ Auf Grund des Ergebnisses der Nationalratswahl 1945

²⁾ 1 Stadtsenatsmitglied an die FPÖ abgetreten

Tab. I.2 GRW 2021 – Ermittlung der Mandate

Teilungsfaktor	SPÖ		FPÖ		ÖVP		GRÜNE		TKS		
	Erzielte Stimmen	Ordnungsziffer	Erzielte Stimmen	Ordnungsziffer	Erzielte Stimmen	Ordnungsziffer	Erzielte Stimmen	Ordnungsziffer	Erzielte Stimmen	Ordnungsziffer	
1	12.788	1	4.424	6	6.417	3	3.820	8	9.202	2	
2	6.394	4	2.212	15	3.208	1/2	1.910	18	4.601	5	
3	4.262	2/3	1.474	2/3	2.139	16	1.273	1/3	3.067	1/3	11
4	3.197	10	1.106	33	1.604	1/4	955	38	2.300	1/2	14
5	2.557	3/5	884	4/5	1.283	2/5	764		1.840	2/5	19
6	2.131	1/3	737	1/3	1.069	1/2			1.533	2/3	23
7	1.826	6/7			916	5/7	40		1.314	4/7	26
8	1.598	1/2			802	1/8			1.150	1/4	32
9	1.420	8/9							1.022	4/9	36
10	1.278	4/5							920	1/5	39
11	1.162	6/11							836	6/11	45
12	1.065	2/3							766	5/6	
13	983	9/13									
14	913	3/7									
15	852	8/15									
16											
	NEOS		KUKE		TKJJ		ALLE		VOLK		
1	2.522	13	160	-	333	-	495	-	228	-	
2	1.261	30	80		166	1/2	247	1/2	114		
3	840	2/3									
4	630	1/2									
	KPÖ										
1	635	-									
2	317	1/2									

Grafik I.4 Ergebnis der Gemeinderatswahl differenziert nach Wahltag und Wahlkarten 2021**SPÖ**

Die SPÖ wurde mit 31,2% der Stimmen, insgesamt 12.788, stimmenstärkste Partei und hat damit gegenüber der Gemeinderatswahl '15 ein Plus von 0,5%-Punkten erreicht. Ihren Mandatsstand konnte sie sowohl im Gemeinderat als auch im Stadtsenat halten. Der SPÖ stehen fortan 15 Mandate und 3 Stadtsenatssitze zu. In allen Stadtbezirken bis auf St.Peter/Welzenegg erhielt sie die relative Mehrheit.

FPÖ

Die FPÖ musste die stärksten Verluste hinnehmen und rutschte an die vierte Stelle. Ihr Stimmenanteil fiel um 14,1%-Punkte auf 10,8% (4.424). 7 Mandate wanderten damit zu anderen Parteien. Die FPÖ hält nun bei 5 Mandaten und einem Stadtrat.

ÖVP

Die ÖVP konnte ihre Position als drittstärkste Partei im Gemeinderat halten, ihr Stimmenanteil sank jedoch um 3,1%-Punkte. Sie erlangte 15,6% (6.417) der abgegebenen Stimmen. Der ÖVP stehen fortan 7 Mandate (-2) und 1 Stadtsenatssitz zu.

GRÜNE

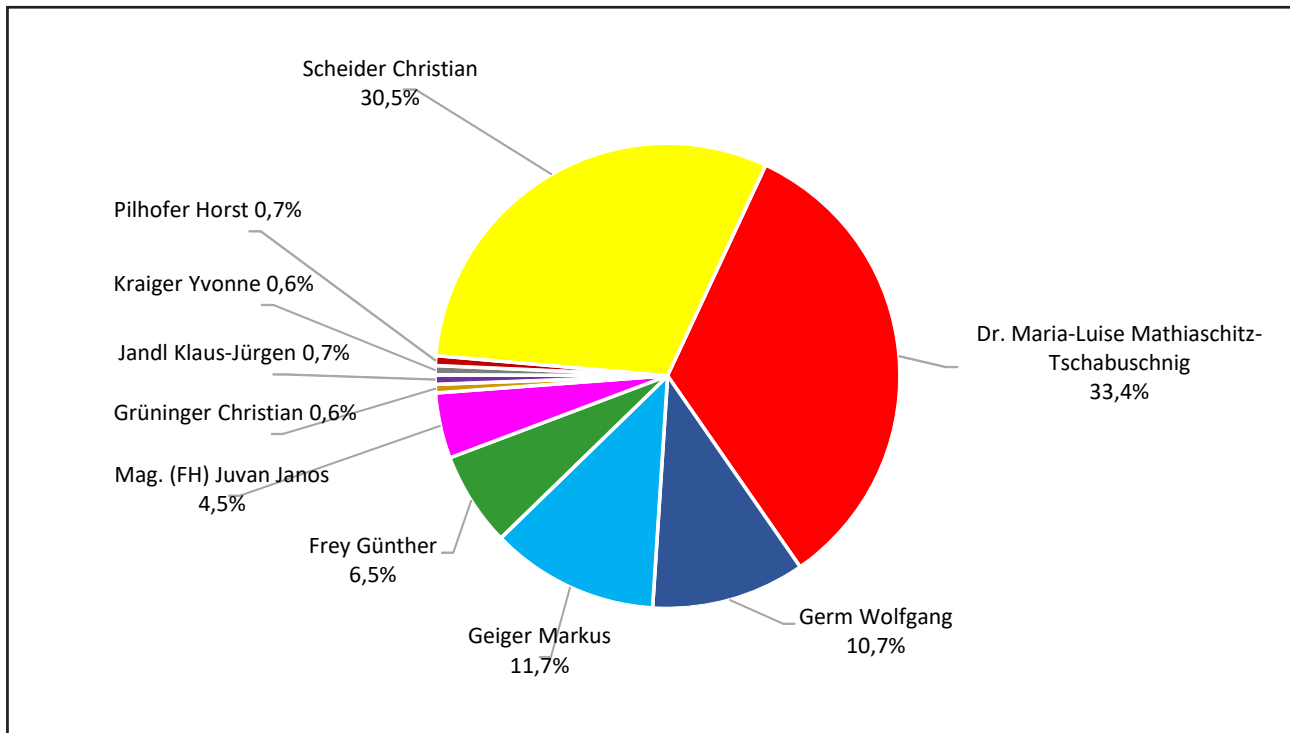
Die GRÜNEN erhielten 9,3% (3.820) der abgegebenen Stimmen, was einem Minus von 4,7%-Punkten entspricht. Sie haben damit 4 Gemeinderatsmandate (-3), aber keinen Sitz mehr im Stadtsenat.

NEOS

Die NEOS erlangten 2.522 Stimmen (6,1%) und wurden damit sechststärkste Partei. Sie konnten 2,6%-Punkte gegenüber der letzten Gemeinderatswahl dazu gewinnen. Damit werden sie im nächsten Gemeinderat mit 3 Mandaten (+2) vertreten sein.

Team Kärnten

Team Kärnten war der große Wahlgewinner. Es erreichte einen Stimmenanteil von 22,4% (9.202) und wurde damit auf Anhieb zweitstärkste Partei. Zukünftig wird das TKS mit 11 Mandaten im Gemeinderat und 2 im Stadtsenat vertreten sein. Im Stadtbezirk St. Peter/Welzenegg wurde das TKS sogar stimmenstärkste Partei. In der Innenstadt und weiteren acht Stadtbezirken lag sie hinter der SPÖ an zweiter Stelle.

Grafik I.5 Ergebnisse der Bürgermeisterwahl 2021**KUKE**

Die Kuke Partei erlangte 160 Stimmen (0,4%), zu wenig für ein Gemeinderatsmandat.

TKKJ

Team Klagenfurt - Liste Jandl erhielt 333 Stimmen und damit einen Anteil von 0,8%.

ALLE

Die Alternative Liste Lebenswerte Erde wählten 495 Personen, somit entfielen auf sie 1,2% der abgegebenen gültigen Stimmen.

VOLK

VOLK wurde von 228 Personen gewählt, das entspricht einem Anteil von 0,6%.

KPÖ

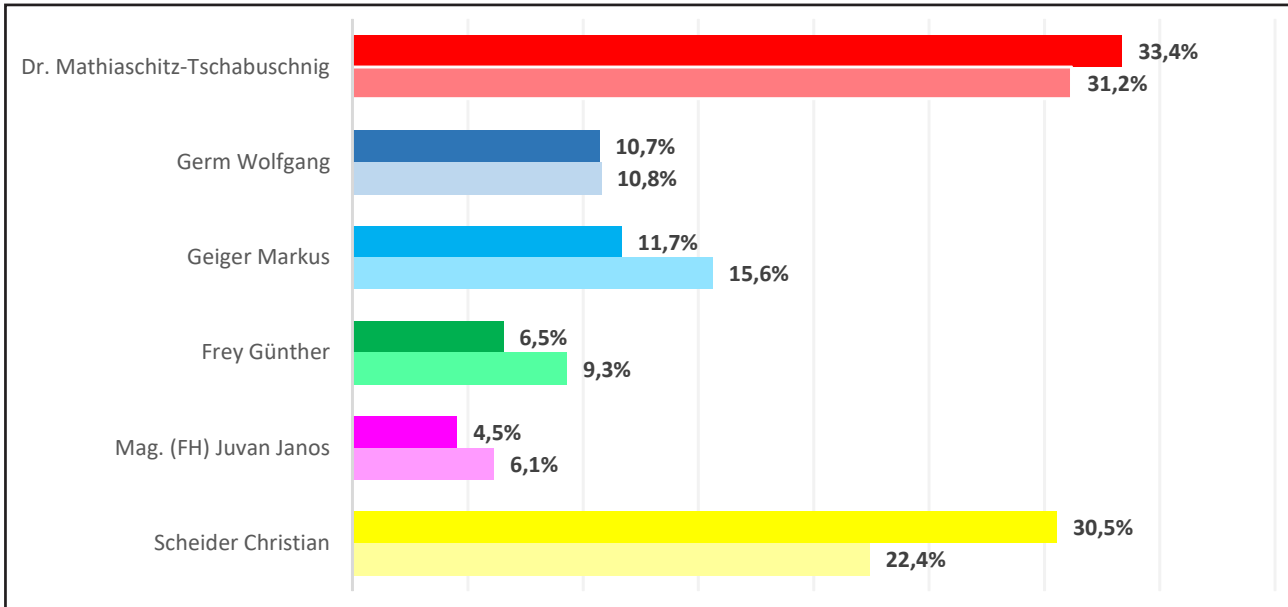
Die KPÖ kam auf 635 Stimmen und damit auf einen Anteil von 1,5%.

Wahlergebnis Bürgermeisterwahl

Zum sechsten Mal wurde der Bürgermeister von Klagenfurt direkt gewählt. Zehn Kandidat*innen traten zur Wahl an: Dr. Maria-Luise Mathiaschitz-Tschabuschnig (SPÖ), Wolfgang Germ (FPÖ), Markus Geiger (ÖVP), Günther Frey (GRÜNE), Mag. (FH) Juvan Janos (NEOS), Christian Grüninger (KUKE), Klaus-Jürgen Jandl (TKKJ), Yvonne Kraiger (VOLK), Horst Pilhofer (KPÖ) und Christian Scheider (TKS).

Mit 33,4% konnte Dr. Maria-Luise Mathiaschitz-Tschabuschnig die meisten Stimmen auf sich vereinen, gefolgt von Christian Scheider mit 30,5% und Markus Geiger mit 11,7% (Grafik I.5). Auf Wolfgang Germ entfielen 10,7% und auf Günther Frank Frey 6,5%. Mag. (FH) Juvan Janos erreichte einen Stimmenanteil von 4,5%. Die übrigen Kandidaten schnitten folgendermaßen ab: Pilhofer Horst 0,69%, Klaus-Jürgen Jandl 0,66%, Kraiger Yvonne 0,63% und Grüninger Christian 0,59%.

Grafik I.6 Ergebnisse der Bürgermeisterwahl 2021 im Vergleich zur Gemeinderatswahl 2021

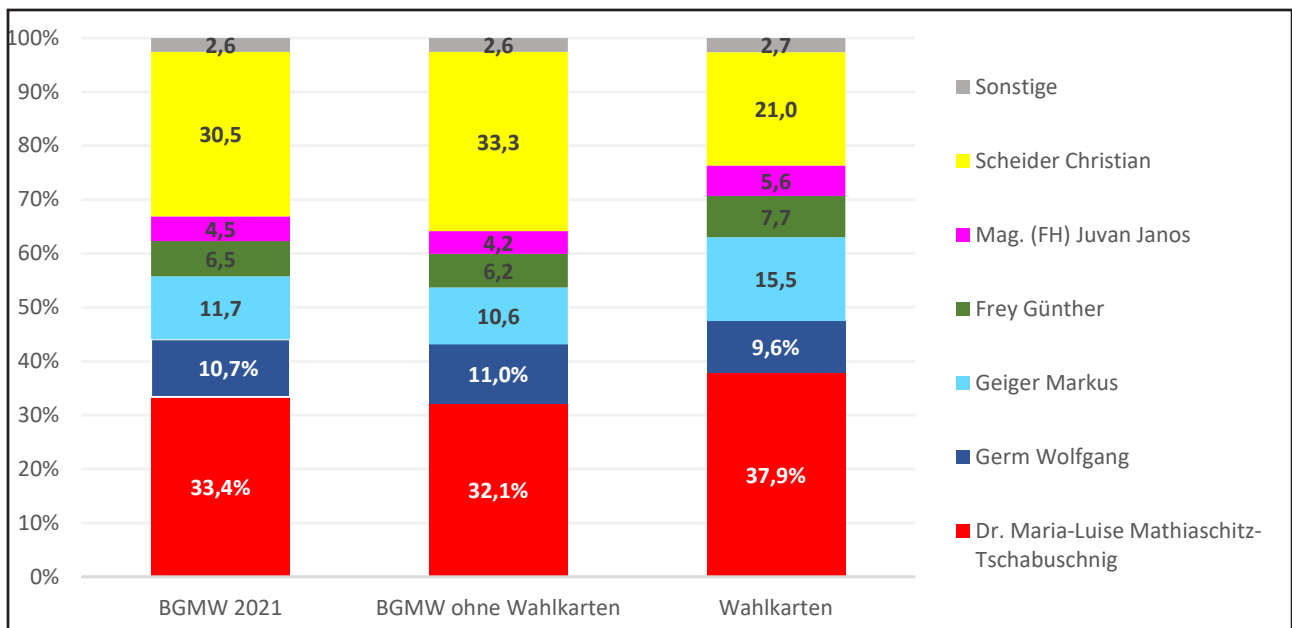


Da jedoch keiner der Kandidaten eine absolute Mehrheit von über 50% erhielt, wird der Bürgermeister am 14. März in einer Stichwahl zwischen Dr. Maria-Luise Mathiaschitz-Tschabuschnig und Christian Scheider ermittelt.

Die Direktwahl erlaubte ein Stimmensplitting zwischen Bürgermeister auf der einen und den Parteien auf der anderen Seite. Von dieser Möglichkeit wurde von den Wähler*innen starker Gebrauch gemacht. Nur Mathiaschitz-Tschabuschnig und Schei-

der schnitten besser als ihre Parteien ab (Grafik I.6). Während Mathiaschitz-Tschabuschnig um 2,2%-Punkte (+644 Stimmen) mehr als die SPÖ erreichte, lag Scheider sogar um 8,1%-Punkte (+3.089) über dem TKS. Germ erhielt nahezu die gleiche Anzahl an Stimmen wie die FPÖ (-0,1%-Punkte bzw. -116 Stimmen). Geiger und Frey hingegen verloren Wähler an die anderen Parteien und schnitten um 4,0%-Punkte (-1.714) bzw. -2,8%-Punkte (-1.185) schlechter ab als die ÖVP bzw. die GRÜNEN.

Grafik I.7 Ergebnis der Bürgermeisterwahl differenziert nach Wahltag und Wahlkarten 2021



BÜRGERMEISTERSTICHWAHL AM 14. MÄRZ

Ausgestellte Wahlkarten, fliegende Kommissionen

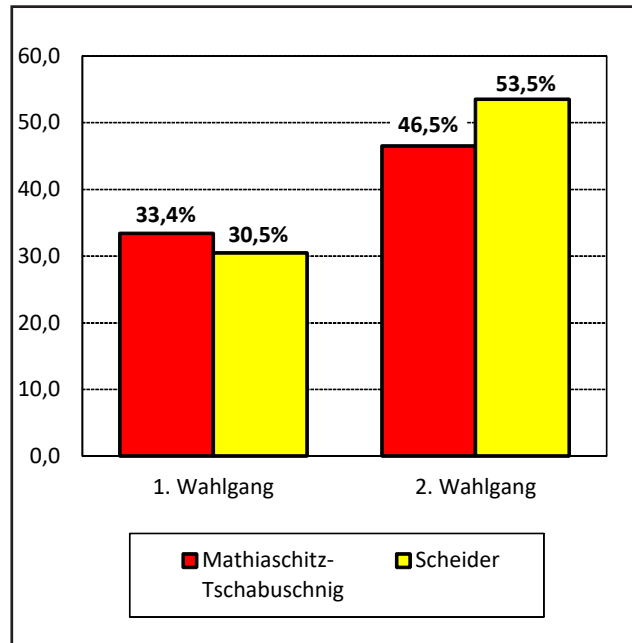
In Klagenfurt wurden 6.100 Wahlkarten (7,5% der 81.233 Wahlberechtigten) ausgegeben, um 39,8% weniger als beim 1. Wahlgang (10.137). Außerdem beantragten 70 Personen die Ausübung ihres Wahlrechtes vor einer fliegenden Kommission.

Wahlergebnis Bürgermeisterstichwahl

Dr. Maria-Luise Mathiaschitz-Tschabuschnig und Christian Scheider mussten sich am 14. März einer Stichwahl stellen, aus der Christian Scheider mit 53,5% (20.398) der Stimmen siegreich hervorging (Grafik I.8). Er erhielt um 2.661 Stimmen (+7,0%-Punkte) mehr wie Maria-Luise Mathiaschitz-Tschabuschnig, auf die 17.737 Stimmen bzw. 46,5% entfielen.

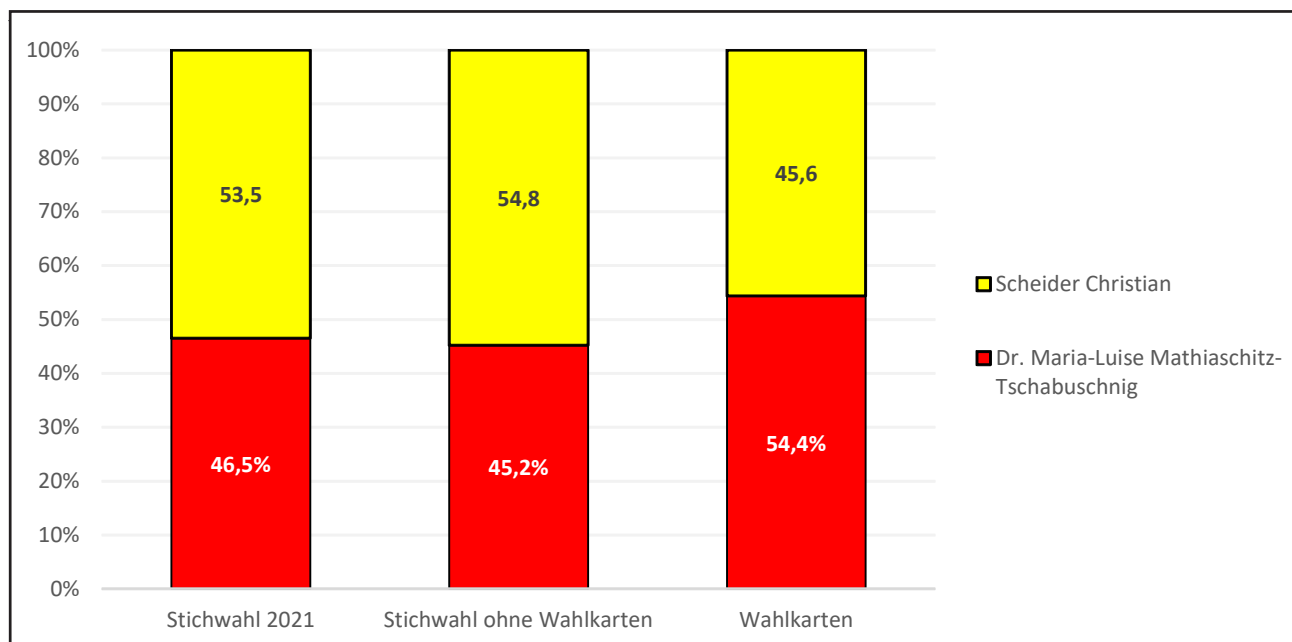
Von den 38.912 abgegebenen Stimmen waren 777 (2,0%) ungültig. Die Wahlbeteiligung lag bei 47,9% (Stichwahl 2015: 52,6%; 2009: 56,9%), d.h. nicht einmal die Hälfte der Wahlberechtigten nahm an der Stichwahl teil. Damit stellten wie bei der Wahl am 28. Feber die Nichtwähler die größte Gruppierung innerhalb der Wahlberechtigten dar (42.311).


Grafik I.8 Bürgermeisterwahl - 1. und 2. Wahlgang



Scheider gewann gegenüber dem 1. Wahlgang 8.107 Wähler*innen (+66,0%) hinzu, Mathiaschitz-Tschabuschnig erhielt um 4.305 Stimmen (+32,1%) mehr. Scheider konnte in fast allen Bezirken - bis auf einen (VIII. Bezirk Villacher Vorstadt) - die absolute Mehrheit erringen. Die Wahlkartenwähler entschieden sich mehrheitlich für Mathiaschitz-Tschabuschnig (Grafik I.9).

Grafik I.9 Ergebnis der Bürgermeisterstichwahl differenziert nach Wahltag und Wahlkarten 2021





Gemeinderats- und Bürgermeister- wahl 2021

1.

Wahlberechtigte

Tab. 1.1 Wahllokale und Wahlberechtigte in Klagenfurt bei der Gemeinderatswahl 2021

Wahl- sprengel	Objekt	Adresse	Wahl- berechtigte
1110	Ursulinenschule	Ursulinengasse 5	731
2110	Hasnerschule	8.-Mai-Straße 44	555
3110	Hasnerschule	Lidmanskygasse 55	627
5110	Kindergarten Regenbogen	Morogasse 33	679
5120	Kindergarten Regenbogen	Morogasse 33	703
5130	Kindergarten Feldkirchner Straße	Feldkirchner Straße 7	456
5140	Kindergarten Feldkirchner Straße	Feldkirchner Straße 7	615
5210	Kindergarten Feldkirchner Straße	Feldkirchner Straße 7	651
6110	Kindergarten Regenbogen	Morogasse 33	574
6120	NMS St. Peter	Ebentaler Straße 26	344
6130	NMS St. Peter	Ebentaler Straße 26	408
6131	NMS St. Peter	Ebentaler Straße 26	561
6210	HAK International	Mosteckyplatz 1	527
6220	HAK International	Mosteckyplatz 1	525
6230	HAK International	Mosteckyplatz 1	575
6240	HTL Lastenstraße	Jesserniggstraße 2	323
7110	Fachberufsschule Klagenfurt	Wulfengasse 24	353
7120	Fachberufsschule Klagenfurt	Wulfengasse 24	368
7130	Volksküche	Südbahngürtel 50	659
7150	WIMO Fromillerstraße	Fromillerstraße 15	639
7170	WIMO Fromillerstraße	Fromillerstraße 15	404
8120	BRG Lerchenfeldstraße	Lerchenfeldstraße 22	628
8130	BRG Lerchenfeldstraße	Lerchenfeldstraße 22	576
8140	BRG Lerchenfeldstraße	Lerchenfeldstraße 22	522
8210	Kinderhort Festung	Richard-Wagner-Straße 20	449
8220	Gemeindezentrum Festung	Strutzmannstraße 17	444
8230	Kinderhort Festung	Richard-Wagner-Straße 20	640
8240	Kinderhort Festung	Richard-Wagner-Straße 20	411
8250	Kinderhort Festung	Richard-Wagner-Straße 20	538
8310	Gemeindezentrum Festung	Strutzmannstraße 17	575
8320	HTL Mössingerstraße	Mössingerstraße 25	474
8410	BRG Lerchenfeldstraße	Lerchenfeldstraße 22	422
8420	BRG Lerchenfeldstraße	Lerchenfeldstraße 22	399
8430	Ingeborg-Bachmann-Gymnasium	Ferdinand-Jergitsch-Straße 21	442
9110	VS St. Georgen am Sandhof	Sandhofweg 17	441
9220	NMS Annabichl, Eingang Klammgasse	Weichselhofstraße 6	585
9230	NMS Annabichl, Eingang Klammgasse	Weichselhofstraße 6	704
9240	Betriebskindergarten Klinikum	Feschnigstraße 14	648
9250	Kindergarten Annabichl	Ehrentaler Straße 24	403
9260	Kindergarten Annabichl	Ehrentaler Straße 24	618
9310	FF Kalvarienberg	Feldkirchner Straße 134	615
9320	Volksschule am Spitalberg	Akazienhofstraße 36	447
9330	Volksschule am Spitalberg	Akazienhofstraße 36	511
9340	Volksschule am Spitalberg	Akazienhofstraße 36	544
9350	Volksschule am Spitalberg	Akazienhofstraße 36	579
9360	Rotes Kreuz Bezirksstelle Klagenfurt	Grete-Bittner-Straße 9	739
9370	FF Kalvarienberg	Feldkirchner Straße 134	452
9410	Gemeindezentrum Annabichl	St. Veiter Straße 195	811
9420	Offizierskasino Khevenhüllerkaserne	Mageregger Straße 200	654
9430	Gemeindezentrum Annabichl	St. Veiter Straße 195	607
10110	Gasthaus Janschitz	Pischeldorfer Straße 237	543
10120	Herz Jesu Pfarre Welzenegg	Steingasse 134	674
10200	Kinderhort Welzenegg	Rilkestraße 1	719
10210	Volksschule Welzenegg	Schachterlweg 47	548
10220	Volksschule Welzenegg	Schachterlweg 47	441
10221	Progress-Zentrum	Dr.-Richard-Canaval-Gasse 110	553
10230	Volksschule Welzenegg	Schachterlweg 47	418
10240	Volksschule Welzenegg	Schachterlweg 47	465
10250	Volksschule Welzenegg	Schachterlweg 47	672
10260	Kinderhort Welzenegg	Rilkestraße 1	666
10270	Progress-Zentrum	Dr.-Richard-Canaval-Gasse 110	473

Tab. 1.1 Fortsetzung

Wahl- sprengel	Objekt	Adresse	Wahl- berechtigte
10271	Progress-Zentrum	Dr.-Richard-Canaval-Gasse 110	479
10280	Kinderhort Welzenegg	Rilkestraße 1	650
10290	Herz Jesu Kirche Welzenegg	Steingasse 134	619
10310	Schloss Harbach	Harbacher Straße 70	613
10311	Mehrzwecksaal Fischl	Fischlstraße 1	486
10320	Gasthaus Schrott	Flurgasse 8	485
10410	Kindergarten Fischl	Fischlstraße 32	535
10420	Kindergarten Fischl	Fischlstraße 32	382
10440	Mehrzwecksaal Fischl	Fischlstraße 1	724
10510	NMS St. Peter	Ebentaler Straße 26	658
10511	NMS St. Peter	Ebentaler Straße 26	480
10610	Pfarrsaal St. Theresia	Auer-von Welsbach-Straße 15	638
10620	Pfarrsaal St. Theresia	Auer-von Welsbach-Straße 15	662
10630	Progress-Zentrum	Dr.-Richard-Canaval-Gasse 110	574
10650	Pfarrsaal St. Theresia	Auer-von Welsbach-Straße 15	612
10660	NMS Annabichl, Eingang Klammg.	Weichselhofstraße 6	311
10670	Progress-Zentrum	Dr.-Richard-Canaval-Gasse 110	696
11110	Gasthaus Schrott	Flurgasse 8	556
11120	Gasthaus Schrott	Flurgasse 8	643
11210	Volksschule St. Ruprecht	Kneippgasse 32	599
11220	Pfarr St. Modestus	Fischlstraße 59	436
11310	GZ St. Ruprecht (Volkskino)	Kinoplatz 3	372
11320	HTL Mössingerstraße	Mössingerstraße 25	476
11330	HTL Mössingerstraße	Mössingerstraße 25	257
11340	HTL Mössingerstraße	Mössingerstraße 25	342
11350	GZ St. Ruprecht (Volkskino)	Kinoplatz 3, Seiteneing. Süd (Platzl)	325
11360	HTL Mössingerstraße	Mössingerstraße 25	335
11370	Volksschule St. Ruprecht	Kneippgasse 32	449
11410	GZ St. Ruprecht (Volkskino)	Kinoplatz 3	458
11420	Volksschule St. Ruprecht	Kneippgasse 32	518
12100	Pädagogische Hochschule Kärnten	Hubertusstr. 1	676
12110	NMS Waidmannsdorf	Obirstraße 6	717
12120	Pädagogische Hochschule Kärnten	Hubertusstraße 1	750
12130	Pädagogische Hochschule Kärnten	Hubertusstraße 1	648
12140	Studentenheim Concordia	Hubertusstraße 5A	431
12150	NMS Waidmannsdorf	Obirstraße 6	684
12160	Pädagogische Hochschule Kärnten	Hubertusstraße 1	384
12170	Pädagogische Hochschule Kärnten	Hubertusstraße 1	687
12180	Pädagogische Hochschule Kärnten	Hubertusstraße 1	483
12190	NMS Waidmannsdorf	Obirstraße 6	431
12210	Studentenheim Concordia	Hubertusstraße 5A	595
12220	Alpen-Adria-Universität Klagenfurt	Universitätsstraße 65	689
12230	Alpen-Adria-Universität Klagenfurt	Universitätsstraße 65	878
12240	Alpen-Adria-Universität Klagenfurt	Universitätsstraße 65	508
12241	Alpen-Adria-Universität Klagenfurt	Universitätsstraße 65	566
12250	Alpen-Adria-Universität Klagenfurt	Universitätsstraße 65	715
12310	Dr.-Theodor-Körner-Schule	Schubertstraße 31	428
12320	Dr.-Theodor-Körner-Schule	Schubertstraße 31	468
12330	Gemeindezentrum Waidmannsdorf	Ginzkystraße 2	595
12331	Gemeindezentrum Waidmannsdorf	Ginzkystraße 2	410
12340	Sonderschule Waidmannsdorf	Schubertstraße 29	472
12350	Gemeindezentrum Waidmannsdorf	Ginzkystraße 2	667
12420	Kindergarten Haus des Kindes	Johann-Strauss-Gasse 10	354
12430	NMS Waidmannsdorf	Obirstraße 6	422
12440	Dr.-Theodor-Körner-Schule	Schubertstraße 31	453
12510	Ingeborg-Bachmann-Gymnasium	Ferdinand-Jergitsch-Straße 21	599
12520	Ingeborg-Bachmann-Gymnasium	Ferdinand-Jergitsch-Straße 21	730
12530	Alpen-Adria-Universität Klagenfurt	Universitätsstraße 65	811
12540	Ingeborg-Bachmann-Gymnasium	Ferdinand-Jergitsch-Straße 21	801
12610	Rotes Kreuz Bezirksstelle Klagenfurt	Grete-Bittner-Straße 9	567
12620	BRG Lerchenfeldstraße	Lerchenfeldstraße 22	401

Tab. 1.1 Schluss

Wahlsprenzel	Objekt	Adresse	Wahlberechtigte
13110	NMS Viktring	Abstimmungsstraße 31	588
13120	Gasthaus Stanerwirt	Steinerweg 3	535
13121	NMS Viktring	Abstimmungsstraße 31	689
13130	Volksschule Viktring	Schulstraße 2	672
13140	Volksschule Viktring	Schulstraße 2	437
13150	Volksschule Viktring	Schulstraße 2	592
13160	NMS Viktring	Abstimmungsstraße 31	698
13210	NMS Viktring	Abstimmungsstraße 31	704
13220	Gemeindezentrum Viktring	Viktringer Platz 1	455
13230	Gasthaus Rösch	Wörthersee-Süduferstraße 55	861
13240	NMS Viktring	Abstimmungsstraße 31	616
13250	Gemeindezentrum Viktring	Viktringer Platz 1	495
13310	Volksschule Viktring	Schulstraße 2	571
14110	FF Emmersdorf	Emmersdorfer Straße 40	749
14111	Offizierskasino Khevenhüllerkaserne	Mageregger Straße 200	361
14120	Offizierskasino Khevenhüllerkaserne	Mageregger Straße 200	525
14210	NMS Wölfnitz	Römerweg 38	428
14220	NMS Wölfnitz	Römerweg 38	600
14230	NMS Wölfnitz	Römerweg 38	601
14240	NMS Wölfnitz	Römerweg 38	475
14310	HBLA Pitzelstätten	Glantalstraße 59	733
15110	VS Hörtendorf	Gutendorfer Straße 36	739
15120	VS Hörtendorf	Gutendorfer Straße 36	788
15130	VS Hörtendorf	Gutendorfer Straße 36	554
20010	Sonstige Wahlberechtigte		40
50 ¹⁾	Wahlkartensprenzel	Rathaus, Neuer Platz 1	.
80 ¹⁾	Besondere Wahlsprenzel	Altenheime, Flughafen	.
90 ¹⁾	Briefwähler		.
Wahlberechtigte insgesamt			81.223

¹⁾ Nur mit Wahlkarten.

Tab. 1.2 Wahlsprenzelteilungen seit der Gemeinderatswahl 2015


Neuer Wahlsprenzel	Entstanden durch Teilung des Sprengels	Wahllokal
12241	12240	Alpen-Adria-Universität Klagenfurt, Universitätsstraße 65
13121	13120	NMS Viktring, Abstimmungsstraße 31

Anmerkung:

Sprengelgrenzverlegungen Sprengel 5110, 5120, 6110, 6210, 6220, 9360, 10120, 10200, 10260, 10290, 10320, 10610, 10620, 1110, 12100, 12130, 12180, 12330, 12350 und 12610

Tab. 1.3 Wahlsprenzelzusammenlegungen seit der Gemeinderatswahl 2015

Neuer Wahlsprenzel	Entstanden durch Zusammenlegung der Sprengel	Wahllokal
1110	1110 und 4110	Ursulinenschule, Ursulinengasse 5
5130	5130 und 5310	Kindergarten Feldkirchnerstraße, Feldkirchnerstraße 7
10440	10430 und 10440	Mehrzwecksaal Fischl, Fischlstraße 1



Gemeinderats- wahl 2021

2.

Wahlergebnisse

Tab. 2.1 Wahlergebnisse in Klagenfurt seit 1945 (Europawahlen, Nationalratswahlen)

Wahltermin	Wahlberechtigte	Abgegebene Stimmen										Von den abgegebenen gültigen Stimmen entfielen auf												
		insgesamt (Wahlbeteil.)		davon		SPÖ	ÖVP		FPÖ (WdU, VdU)	BZÖ	GRÜNE		LIBERALES FORUM	KPÖ (VO, KLS, Linksblock)		Sonstige Parteien								
		abs.	%	abs.	%		abs.	%			abs.	%		abs.	%	abs.	%	abs.	%					
13.10.1996	68.944	43.452	63,0	1.150	2,6	42.302	97,4	12.340	29,2	8.172	19,3	16.519	39,1	x	x	2.509	5,9	1.570	3,7	163	0,4	1.029 ⁵⁾	2,4	
13.06.1999	68.864	27.787	40,4	619	2,2	27.168	97,8	8.328	30,7	5.876	21,6	9.232	34,0	x	x	2.479	9,1	605	2,2	150	0,6	498 ⁶⁾	1,8	
13.06.2004	69.910	23.222	33,2	549	2,4	22.673	97,6	6.666	29,4	4.773	21,1	4.507	19,9	x	x	3.468	15,3	x	x	229 ⁸⁾	1,0	3.030 ⁹⁾	13,4	
07.06.2009	73.053	24.384	33,4	433	1,8	23.951	98,2	5.163	21,6	4.736	19,8	1.696	7,1	4.422	18,5	3.199	13,4	x	x	196	0,8	4.539 ¹³⁾	19,0	
25.05.2014	74.052	29.213	39,4	812	2,8	28.401	97,2	8.478	29,9	4.932	17,4	5.012	17,6	323	1,1	5.419	19,1	x	x	x	x	4.237 ¹⁵⁾	14,9	
26.05.2019	73.816	39.435	53,4	597	1,5	38.838	98,5	11.227	28,9	10.347	26,6	6.938	17,9	x	x	5.570	14,3	x	x	325	0,8	4.431 ¹⁷⁾	11,4	
EUROPAWAHLEN																								
25.11.1945	26.041	23.693	91,0	471	2,0	23.222	98,0	12.482	53,8	7.511	32,3	x	x	x	x	x	x	x	x	1.836	7,9	1.393	6,0	
09.10.1949	37.793	36.469	96,5	759	2,1	35.710	97,9	15.214	42,6	11.283	31,6	7.528	21,1	x	x	x	x	x	x	1.558	4,4	127	0,4	
22.02.1953	41.664	39.154	94,0	2.234	5,7	36.920	94,3	17.118	46,4	10.842	29,4	6.584	17,8	x	x	x	x	x	x	1.800	4,9	576	1,6	
13.05.1956	43.237	41.939	97,0	1.326	3,2	40.613	96,8	17.896	44,1	14.855	36,6	6.383	15,7	x	x	x	x	x	x	1.477	3,6	2	x	
10.05.1959	46.238	42.388	91,7	569	1,3	41.819	98,7	18.973	45,4	14.868	35,6	6.060	14,5	x	x	x	x	x	x	1.279	3,1	639	1,5	
18.11.1962	47.408	44.432	93,7	491	1,1	43.941	98,9	19.778	45,0	16.679	38,0	5.260	12,0	x	x	x	x	x	x	1.860	4,2	364	0,8	
06.03.1966	50.355	45.831	91,0	593	1,3	45.238	98,7	20.517	45,4	18.574	41,1	5.173	11,4	x	x	x	x	x	x	x	x	974	2,2	
01.03.1970	53.577	47.664	89,0	453	1,0	47.211	99,0	23.584	50,0	18.412	39,0	4.397	9,3	x	x	x	x	x	x	712	1,5	106	0,2	
10.10.1971	52.980	46.302	87,4	560	1,2	45.742	98,8	23.697	51,8	16.992	37,1	4.239	9,3	x	x	x	x	x	x	814	1,8	x	x	
05.10.1975	59.175	52.447	88,6	588	1,1	51.859	98,9	26.853	51,8	19.342	37,3	4.906	9,5	x	x	x	x	x	x	758	1,5	x	x	
06.05.1979	61.874	54.925	88,8	683	1,2	54.242	98,8	28.755	53,0	19.902	36,7	4.931	9,1	x	x	x	x	x	x	654	1,2	x	x	
24.04.1983	63.997	56.761	88,7	840	1,5	55.921	98,5	28.272	50,6	19.609	35,1	12.980	9,3	x	x	x	x	x	x	483	0,9	2.367 ¹⁾	4,2	
23.11.1986	66.376	60.471	91,1	1.597	2,6	58.874	97,4	26.140	44,4	17.192	29,2	12.281	20,9	x	x	2.616	4,4	x	x	413	0,7	232 ²⁾	0,4	
07.10.1990	67.987	57.594	84,7	1.839	3,2	55.755	96,8	23.452	42,1	9.828	17,6	18.708	33,6	x	x	2.033	3,6	x	x	255	0,5	1.479 ³⁾	2,7	
09.10.1994	68.896	51.250	74,4	1.011	2,0	50.239	98,0	17.586	35,0	7.473	14,9	18.037	35,9	x	x	3.736	7,4	2.731	5,4	83	0,2	593 ⁴⁾	1,2	
17.12.1995	68.742	54.937	79,9	1.284	2,3	53.653	97,7	20.282	37,8	9.993	18,6	17.983	33,5	x	x	2.280	4,2	2.412	4,5	107	0,2	596 ⁷⁾	1,1	
03.10.1999	69.067	50.560	73,2	882	1,7	49.678	98,3	15.807	31,8	7.943	16,0	19.441	39,1	x	x	4.055	8,2	1.648	3,3	197	0,4	587 ¹⁰⁾	1,2	
24.11.2002	68.928	53.265	77,3	1.084	2,0	52.181	98,0	18.152	34,8	17.051	32,7	11.309	21,7	x	x	4.748	9,1	636	1,2	285	0,5	x	x	
01.10.2006	70.528	49.809	70,6	1.056	2,1	48.753	97,9	15.351	31,5	10.137	20,8	3.933	7,2	11.786	24,2	5.931	12,2	x	x	553	1,1	1.462 ¹¹⁾	3,0	
28.09.2008	73.010	53.737	73,6	1.172	2,2	52.565	97,8	12.526	23,8	7.669	14,6	6.675	12,3	19.173	36,5	6.475	12,3	959	1,8	404	0,8	1.426 ¹²⁾	2,7	
29.09.2013	73.937	50.725	68,6	777	1,5	49.948	98,5	14.858	29,7	6.755	13,5	7.608	15,2	5.098	10,2	9.309	18,6	x	x	450	0,9	5.870 ¹⁶⁾	11,8	
15.10.2017	73.972	55.675	75,3	596	1,1	55.079	98,9	16.446	29,9	14.723	26,7	14.568	26,4	x	x	2.108	3,8	x	x	405	0,7	6.829 ¹⁶⁾	12,4	
29.09.2019	73.873	51.678	70,0	701	1,4	50.977	98,6	12.556	24,6	16.235	31,8	8.055	15,8	148	0,3	7.474	14,7	x	x	367	0,7	6.142 ¹⁸⁾	12,0	

¹⁾ Alternative Liste Österreich (ALÖ): 700 Stimmen; Vereinte Grüne Österreichs (VGO): 1.667 Stimmen. ²⁾ Kärntner Grüne VÖG-VÖGA, Unabhängige Gemeinderäte. ³⁾ Verband der Sozialversicherten (VDS): 400 Stimmen; Kärntner Grüne VGO-VÖGA, Unabhängige Gemeinderäte. ⁴⁾ Nein – Bürgerinitiative gegen den Verkauf Österreichs (NEIN): 288 Stimmen; Die Beste Partei (DBP): 152 Stimmen; Vereinte Grüne Österreichs, Liste Adi Pinter (VGO): 153 Stimmen. ⁵⁾ Die Neutralen – Bürgerinitiative (N): 360 Stimmen; Forum Handicap: 669 Stimmen. ⁶⁾ Christlich Soziale Allianz (Liste Karl Habsburg) – (CSA). ⁷⁾ Bürgerinitiative Nein zur EU – Austritt/jetzt (NEIN): 396 Stimmen; Die Beste Partei – Reinhard Eberhart (DBP): 200 Stimmen. ⁸⁾ Opposition für ein solidarisches Europa – Europäische Linke, KPÖ, Unabhängige (LINKE). ⁹⁾ Liste Dr. Hans-Peter Martin – Für echte Kontrolle in Brüssel (MARTIN). ¹⁰⁾ Nein zu NATO und EU Neutrales Österreich/Bürgerinitiative (NEIN): 148 Stimmen; Die Unabhängigen – Liste Lugner (DU): 439 Stimmen. ¹¹⁾ Liste Stark (STARK): 81 Stimmen; Liste Dr. Martin – für Demokratie, Kontrolle, Gerechtigkeit (MARTIN): 965 Stimmen; EU-Austritt – Neutrales/Freies Österreich (NFO): 204 Stimmen; Sicher – Absolut – Unabhängig; Franz Radlinger (SAU): 212 Stimmen. ¹²⁾ Dipl.-Ing. Karlheinz H. Klemlinger: 76 Stimmen; Unabhängige Bürgerinitiative Rettet Österreich (RETTÖ): 417 Stimmen; Die Christen (DC): 273 Stimmen; Liste Stark (STARK): 78 Stimmen; Bürgerforum Österreich Liste Franz Dimkhauer (FRITZ): 582 Stimmen. ¹³⁾ Liste „Dr. Martin – Für Demokratie, Kontrolle, Gerechtigkeit“: 4.365 Stimmen; Junge Liberale Österreich (JuLiS): 174 Stimmen. ¹⁴⁾ Team Frank Stronach (FRANK): 3.000 Stimmen; Das Neue Österreich und Liberales Forum (NEOS): 2.448 Stimmen; Piratenpartei Österreichs (PIRAT): 422 Stimmen. ¹⁵⁾ Das Neue Österreich und Liberales Forum (NEOS): 2.151 Stimmen; Die Reformkonservativen – Liste Ewald Stadler (REKOS): 318 Stimmen; Europa Anders – KPÖ, Piratenpartei, Wandel und Unabhängige (ANDERS): 633 Stimmen; EU-Austritt, Direkte Demokratie, Neutralität (EUSTOP): 1.135 Stimmen. ¹⁶⁾ Das Neue Österreich gemeinsam mit Irmgard Griss, Bürgerinnen und Bürger für Freiheit und Verantwortung (NEOS): 3.094 Stimmen; Liste Peter Pilz (PiLZ): 2.945 Stimmen; Freie Liste Österreich & FPS Liste Dr. Karl Schnell (FLÖ): 93 Stimmen; Liste Roland Düringer – Meine Stimme GILT (GILT): 591 Stimmen; Die Weissen – Das Recht geht vom Volk aus. Wir alle entscheiden in Österreich. Die Volksbewegung (WEIßE): 106 Stimmen. ¹⁷⁾ Das Neue Europa (NEOS): 3.906 Stimmen; EUROPA – Initiative Johannes Voggenghuber (EUROPA IETZT): 525 Stimmen. ¹⁸⁾ Das Neue Österreich (NEOS): 4.568 Stimmen; IETZT – Liste Peter Pilz (IETZT): 1.298 Stimmen; Der Wandel (WANDL): 276 Stimmen.

Tab. 2.2 Wahlergebnisse in Klagenfurt seit 1945 (Landtagswahlen)

Wahl-termin	Abgegebene Stimmen						Von den abgegebenen gültigen Stimmen entfielen auf														
	Wahl-berechtig-te		insgesamt (Wahlbe-teiligung)		davon		SPÖ		ÖVP		FPÖ/FPK (WdU, VdU)		GRÜNE		BZÖ		TK (2013: TS)		Sonstige Parteien		
					ungültige	gültige															
	abs.	%	abs.	%	abs.	%	abs.	%	abs.	%	abs.	%	abs.	%	abs.	%	abs.	%	abs.	%	
LANDTAGSWAHLEN																					
25.11.1945	26.041	23.665	90,9	545	2,3	23.120	97,7	12.445	53,8	7.472	32,3	x	x	x	x	x	x	x	x	3.203	13,9
09.10.1949	37.793	36.273	96,0	740	2,0	35.533	98,0	15.226	42,9	11.054	31,1	7.470	21,0	x	x	x	x	x	x	1.783	5,0
22.02.1953	41.664	38.948	93,5	1.731	4,1	37.217	95,6	17.525	47,1	10.469	28,1	6.910	18,6	x	x	x	x	x	x	2.313	6,2
13.05.1956	43.237	41.677	96,4	1.031	2,5	40.646	97,5	17.799	43,8	14.441	35,5	6.737	16,6	x	x	x	x	x	x	1.669	4,1
06.03.1960	47.316	40.337	85,3	623	1,5	39.714	98,5	17.903	45,1	14.519	36,6	5.669	14,3	x	x	x	x	x	x	1.623	4,1
14.03.1965	50.208	42.574	84,8	947	2,2	41.627	97,8	18.454	44,3	15.896	38,2	5.500	13,2	x	x	x	x	x	x	1.777	4,3
22.02.1970	53.568	44.399	82,9	560	1,3	43.839	98,7	21.438	48,9	15.689	35,8	5.467	12,5	x	x	x	x	x	x	1.245	2,8
02.03.1975	59.345	51.558	86,9	618	1,2	50.940	98,8	24.850	48,8	18.156	35,6	5.987	11,8	x	x	x	x	x	x	1.947	3,8
07.10.1979	62.243	49.913	80,2	642	1,3	49.271	98,7	25.505	51,8	17.185	34,9	5.643	11,5	x	x	x	x	x	x	938	1,9
30.09.1984	65.069	50.910	78,2	882	1,7	50.028	98,3	24.370	48,7	15.335	30,7	7.663	15,3	x	x	x	x	x	x	2.660	5,3
12.03.1989	67.527	59.196	87,7	1.840	3,1	57.356	96,9	24.009	41,9	12.334	21,5	17.867	31,2	906	1,6	x	x	x	x	2.240	3,9
13.03.1994	68.316	56.431	82,6	1.150	2,0	55.281	98,0	18.520	33,5	13.546	24,5	19.193	34,7	1.188	2,1	x	x	x	x	2.834	5,1
07.03.1999	68.462	51.990	75,9	1.061	2,0	50.929	98,0	15.321	30,1	11.211	22,0	21.388	42,0	x	x	x	x	x	x	3.009	5,9
07.03.2004	68.769	51.417	74,8	971	1,9	50.446	98,1	17.738	35,2	5.067	10,0	20.723	41,1	6.548	13,0	x	x	x	x	370	0,7
01.03.2009	72.166	53.065	73,5	1.006	1,9	52.059	98,1	13.732	26,4	8.663	16,6	2.524	4,8	5.267	10,1	21.252	40,8	x	x	621	1,2
03.03.2013	73.070	52.713	72,1	781	1,5	51.932	98,5	21.200	40,8	6.139	11,8	5.941	11,4	9.559	18,4	2.973	5,7	5.054	9,7	1.066	2,1
04.03.2018	73.032	47.112	64,5	520	1,1	46.592	98,9	24.953	53,6	5.190	11,1	8.989	19,3	2.619	5,6	144	0,3	2.317	5,0	2.380	5,1

1) VGÖ: 1.605 Stimmen; KPÖ: 434 Stimmen; Sonstige Parteien: 621 Stimmen.

2) VGÖ: 1.381 Stimmen; KPÖ: 407 Stimmen; Liste Parteiloser Kandidaten: 452 Stimmen.

3) VGÖ: 419 Stimmen; Liberales Forum (LIF): 2.062 Stimmen; Liste Parteiloser Kandidaten (LPK): 353 Stimmen.

4) KPÖ: 229 Stimmen; Demokratie 99 - Das Wahlbündnis: Die Grünen, Liberales Forum, Enotha Lista/Einheitsliste und Vereinte Grüne Österreichs (D): 2.780 Stimmen.

5) KPÖ: 370 Stimmen.

6) KPÖ: 385 Stimmen; Liste Stark (STARK): 119 Stimmen; Gaddafi Partei Österreichs - Die Weiße Partei (GPÖ): 117 Stimmen.

7) Piraten Partei Österreichs (PIRAT): 524 Stimmen; Allianz Soziales Kärnten / Aliansa Socialna Koroska (ASOK): 122 Stimmen;

Liste Stark (STARK): 93 Stimmen; Lebenswerte Partei Österreichs (LPÖ): 327 Stimmen.

Liste Verantwortung Erde - Global Denken, Lokal Handeln (ERDE): 747 Stimmen; Neos und Mein Südkärnten Moja Juzna Koroska (NEOS): 1.280 Stimmen;

Liste Fair - Dr. Marion Mitsche (FAIR): 155 Stimmen; Kommunistische Partei Österreichs und Unabhängige Linke/Levica (KPÖ): 198 Stimmen.

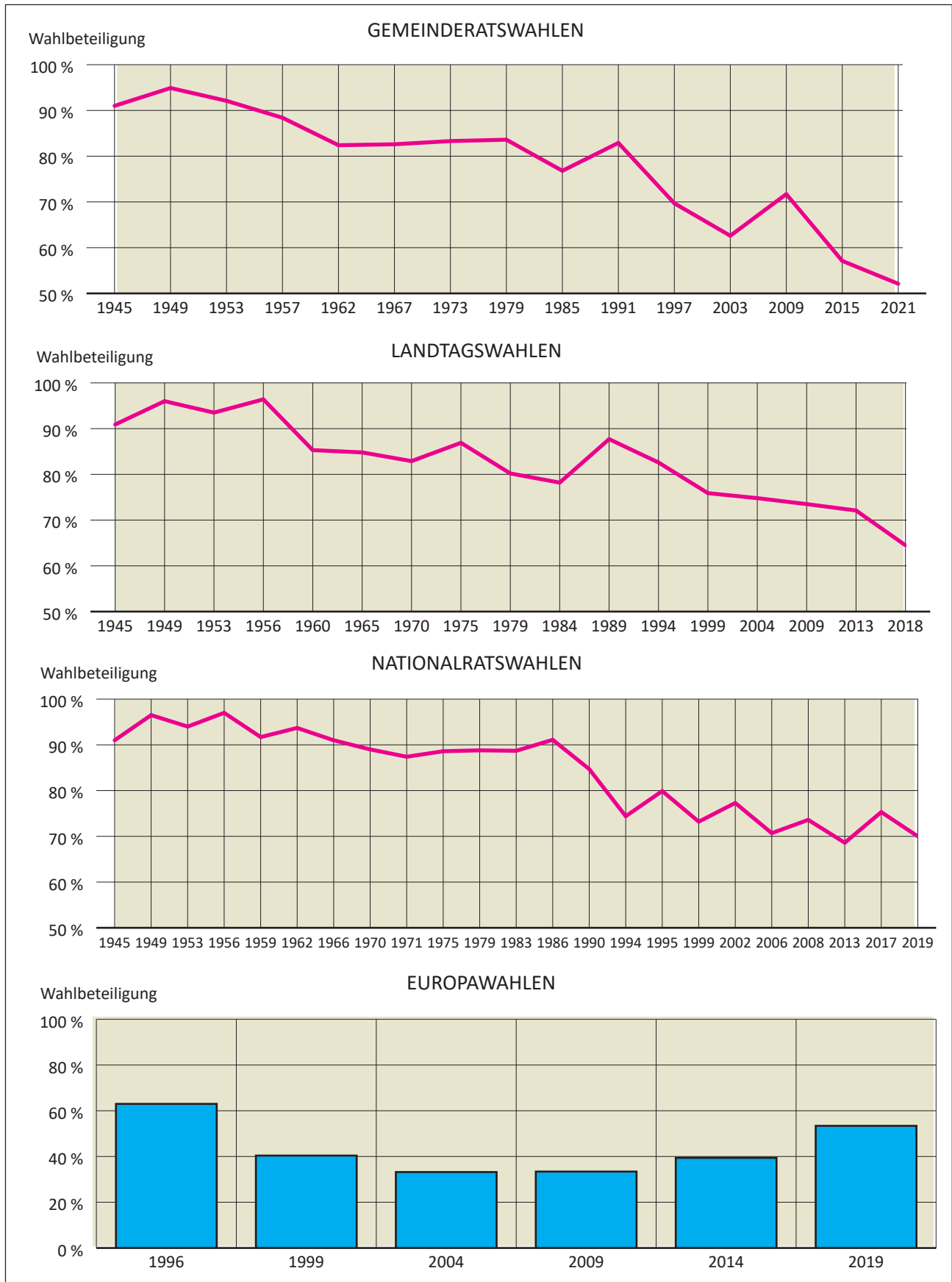
Tab. 2.3 Wahlergebnisse in Klagenfurt seit 1945 (Gemeinderatswahlen)

Wahl-termin	Abgegebene Stimmen						Von den abgegebenen gültigen Stimmen entfielen auf																
	Wahl-berech-tigte	insgesamt (Wahlbe-teiligung)	davon		SPÖ	ÖVP	FPÖ (WdU, VdU)	VGÖ	GRÜNE		BZÖ		KPÖ (VO, KLS, Linksblock)		Sonstige Parteien								
			ungültige	gültige					abs.	%	abs.	%	abs.	%	abs.	%	abs.	%					
																			abs.	%	abs.	%	abs.
25.11.1945	26.041	23.693	91,0	471	2,0	23.222	98,0	12.482	53,8	7.511	32,3	x	x	x	x	1.836	7,9	1.393	6,0				
09.10.1949	37.793	35.861	94,9	666	1,9	35.195	98,1	15.101	42,9	11.073	31,5	7.480	21,3	x	x	1.541	4,4	x	x				
22.02.1953	41.664	38.370	92,1	1.831	4,8	36.539	95,2	16.885	46,2	10.162	27,8	6.778	18,6	x	x	1.786	4,9	928	2,5				
06.10.1957	43.327	38.287	88,4	897	2,3	37.390	97,7	17.603	47,1	13.434	35,9	5.366	14,4	x	x	987	2,6	x	x				
07.10.1962	47.470	39.102	82,4	1.137	2,9	37.965	97,1	17.177	45,2	13.456	35,4	5.528	14,6	x	x	1.804	4,8	x	x				
08.10.1967	50.168	41.438	82,6	643	1,6	40.795	98,4	22.007	53,9	12.866	31,5	4.483	11,0	x	x	1.064	2,6	375	0,9				
25.03.1973	58.702	48.896	83,3	934	1,9	47.962	98,1	21.279	44,4	16.573	34,6	8.703	18,1	x	x	1.407	2,9	x	x				
25.03.1979	61.689	51.575	83,6	614	1,2	50.961	98,8	22.468	44,1	22.897	44,9	4.195	8,2	515 ¹⁾	1,0	x	x	755	1,5	131	0,3		
17.03.1985	65.219	50.101	76,8	897	1,8	49.204	98,2	18.848	38,3	23.025	46,8	4.850	9,9	1.165	2,4	772	1,6	394	0,8	150	0,3		
10.03.1991	67.628	56.037	82,9	2.804	5,0	53.233	95,0	21.406	40,2	16.666	31,3	11.223	21,1	2.237	4,2	838	1,6	x	x	147	0,3	716 ²⁾	1,3
09.03.1997	69.022	48.133	69,7	1.259	2,6	46.874	97,4	14.193	30,3	13.476	28,7	13.755	29,3	2.603	5,6	1.205	2,6	x	x	205 ³⁾	0,4	1.437 ⁴⁾	3,0
09.03.2003	71.475	44.758	62,6	1.457	3,3	43.301	96,7	15.879	36,7	13.497	31,2	8.573	19,8	x	x	4.360	10,1	x	x	804	1,9	188 ⁵⁾	0,4
01.03.2009	74.828	53.672	71,7	1.275	2,4	52.397	97,6	12.329	23,5	9.712	18,5	1.586	3,0	x	x	6.110	11,7	20.151	38,5	406	0,8	2.103 ⁶⁾	4,0
01.03.2015	79.318	45.311	57,1	2.118	4,7	43.193	95,3	13.244	30,7	8.111	18,8	10.732	24,8	x	x	6.068	14,0	x	x	453 ⁷⁾	1,0	4.585 ⁸⁾	10,6
28.02.2021	81.223	42.326	52,1	1.302	3,1	41.024	96,9	12.788	31,2	6.417	15,6	4.424	10,8	x	x	3.820	9,3	x	x	635	1,5	12.940 ⁹⁾	31,5

GEMEINDERATSWAHLEN

1) GLK = Grüne Liste Klagenfurt. 2) Freie Bürger/innen Klagenfurts für Kultur und Umwelt (FBK): 247 Stimmen; Liste Stop (L.S.): 98 Stimmen, Stadt Alternative Oberhammer: 119 Stimmen; Enotha Lista - Einheitsliste (EL): 252 Stimmen. 3) Soziale Initiative Klagenfurt (SIK). 4) Liberales Forum (LIF): 863 Stimmen; Reinhard Eberhart - Die Beste Partei (DBP): 287 Stimmen; Liste Mitteregger und Co.: 287 Stimmen. 5) Grüne Hahn (GRH). 6) Gaddafi Partei Österreich "Die weiße Partei" (GPÖ): 147 Stimmen; TAXI4 - Verlässlich - Herzog Bernhard (TAXI4): 150 Stimmen; Liste Partl Christlich - Bürgerlich - Sozial (PARTL): 330 Stimmen; EW'09 Liste Ewald Wiedenbauer (EW'09): 1.476 Stimmen. 7) Parteilose und KPÖ (LINX). 8) Team Kärnten: 120 Stimmen; Bürger-Allianz Liste Albert Gunzer (BA): 1.499 Stimmen; Die Unabhängigen - Haslitzer - Zwanziger (DU): 597 Stimmen; NEOS: 1.516 Stimmen; Team Klagenfurt - Stronach (TS): 331 Stimmen; Liste Mayerhofer Wilhelmine: 170 Stimmen; DIE BRUT (DB): 113 Stimmen; Das Moderne Österreich (DMÖ): 239 Stimmen. 9) NEOS - Mehr Stadt. Mehr Klagenfurt: 2.522 Stimmen; Die KLUKE Partei: 160 Stimmen; VOLK - Wir sind das Volk: 228 Stimmen; TKKJ - Team Kärnten - Liste Jandi: 333 Stimmen; ALLE - Alternative Liste Lebenswerte ERDE: 495 Stimmen; TKS Christian Scheider - Team Kärnten: 9.202 Stimmen.

Grafik 2.1 Wahlbeteiligung in Klagenfurt seit 1945



Tab. 2.4 Ergebnisse der Gemeinderatswahl 2021 nach Bezirken

Bezirk	Wahlberechtigte	Abgegebene Stimmen		Von den abgegebenen gültigen Stimmen entfielen auf											
		insgesamt	davon		SPÖ	FPÖ	ÖVP	GRÜNE	NEOS	KUKU	TKKJJ	ALLE	VOLK	KPÖ	TKS
			ung.	gültig											
I - IV	abs. 1.913 in %	770	29	741	202	61	144	85	61	4	7	8	4	15	150
		40,3	3,8	96,2	27,3	8,2	19,4	11,5	8,2	0,5	0,9	1,1	0,5	2,0	20,2
V	abs. 3.104 in %	1.309	42	1.267	375	143	189	111	93	3	18	21	4	20	290
		42,2	3,2	96,8	29,6	11,3	14,9	8,8	7,3	0,2	1,4	1,7	0,3	1,6	22,9
VI	abs. 3.837 in %	1.533	32	1.501	445	150	217	137	83	5	13	11	10	15	415
		40,0	2,1	97,9	29,6	10,0	14,5	9,1	5,5	0,3	0,9	0,7	0,7	1,0	27,6
VII	abs. 2.423 in %	932	23	909	283	91	148	75	45	1	4	6	10	29	217
		38,5	2,5	97,5	31,1	10,0	16,3	8,3	5,0	0,1	0,4	0,7	1,1	3,2	23,9
VIII	abs. 6.520 in %	2.273	65	2.208	630	212	407	261	207	7	18	37	16	48	365
		34,9	2,9	97,1	28,5	9,6	18,4	11,8	9,4	0,3	0,8	1,7	0,7	2,2	16,5
IX	abs. 9.358 in %	4.257	150	4.107	1.289	428	640	405	264	14	31	60	14	50	912
		45,5	3,5	96,5	31,4	10,4	15,6	9,9	6,4	0,3	0,8	1,5	0,3	1,2	22,2
X	abs. 15.776 in %	6.548	230	6.318	1.890	899	651	343	234	46	54	43	34	83	2.041
		41,5	3,5	96,5	29,9	14,2	10,3	5,4	3,7	0,7	0,9	0,7	0,5	1,3	32,3
XI	abs. 5.766 in %	2.379	60	2.319	749	280	299	183	75	5	15	20	20	30	643
		41,3	2,5	97,5	32,3	12,1	12,9	7,9	3,2	0,2	0,6	0,9	0,9	1,3	27,7
XII	abs. 18.020 in %	6.858	225	6.633	2.012	615	964	724	447	24	46	109	28	118	1.546
		38,1	3,3	96,7	30,3	9,3	14,5	10,9	6,7	0,4	0,7	1,6	0,4	1,8	23,3
XIII	abs. 7.913 in %	3.393	107	3.286	1.020	346	506	310	195	16	24	28	17	46	778
		42,9	3,2	96,8	31,0	10,5	15,4	9,4	5,9	0,5	0,7	0,9	0,5	1,4	23,7
XIV	abs. 4.472 in %	1.947	56	1.891	597	277	357	123	133	3	7	23	21	12	338
		43,5	2,9	97,1	31,6	14,6	18,9	6,5	7,0	0,2	0,4	1,2	1,1	0,6	17,9
XV	abs. 2.081 in %	835	36	799	280	104	138	33	32	4	6	3	5	7	187
		40,1	4,3	95,7	35,0	13,0	17,3	4,1	4,0	0,5	0,8	0,4	0,6	0,9	23,4
20010	abs. 40	-	-	-	-	-	-	-	-	-	-	-	-	-	-
80, 90 ¹⁾	abs. in %	9.292	247	9.045	3.016	818	1.757	1.030	653	28	90	126	45	162	1.320
		-	2,7	97,3	33,3	9,0	19,4	11,4	7,2	0,3	1,0	1,4	0,5	1,8	14,6
Klfft.	abs. in %	42.326	1.302	41.024	12.788	4.424	6.417	3.820	2.522	160	333	495	228	635	9.202
		52,1	3,1	96,9	31,2	10,8	15,6	9,3	6,1	0,4	0,8	1,2	0,6	1,5	22,4

1) Nur mit Wahlkarten.

i. - IV. Innere Stadt, V. St. Veiter Vorstadt, VI. Völkermarkter Vorstadt, VII. Viktringer Vorstadt, VIII. Villacher Vorstadt, IX. Annabichl, X. St. Peter (Weizenegg), XI. St. Ruprecht, XII. St. Martin (Waidmannsdorf), XIII. Viktring, XIV. Wölfnitz, XV. Hörtdorf

Tab. 2.5 Ergebnisse der Gemeinderatswahl 2021 im Vergleich mit der Gemeinderatswahl 2015

Bezirk	Wahl	Wahlberechtigte	Abgegebene Stimmen			Von den abgegebenen gültigen Stimmen entfielen auf												
			insgesamt		davon		SPÖ/SPÖ		FPÖ/FPÖ		ÖVP/ÖVP		GRÜNE/GRÜNE		NEOS/NEOS		Sonstige/Sonstige	
			abs.	%	ung.	gültig	abs.	%	abs.	%	abs.	%	abs.	%	abs.	%	abs.	%
I - IV	GRW 21	1.913	770	40,3	29	741	202	27,3	61	8,2	144	19,4	85	11,5	61	8,2	188	25,4
	GRW 15	2.050	757	36,9	30	727	152	20,9	143	19,7	188	25,9	125	17,2	45	6,2	74	10,2
	Veränd.	-137	13	3,3	-1	14	50	6,4	-82	-11,4	-44	-6,4	-40	-5,7	16	2,0	114	15,2
V	GRW 21	3.104	1.309	42,2	42	1.267	375	29,6	143	11,3	189	14,9	111	8,8	93	7,3	356	28,1
	GRW 15	2.852	1.373	48,1	64	1.309	354	27,0	279	21,3	296	22,6	219	16,7	56	4,3	105	8,0
	Veränd.	252	-64	-6,0	-22	-42	21	2,6	-136	-10,0	-107	-7,7	-108	-8,0	37	3,1	251	20,1
VI	GRW 21	3.837	1.533	40,0	32	1.501	445	29,6	150	10,0	217	14,5	137	9,1	83	5,5	469	31,2
	GRW 15	3.612	1.708	47,3	56	1.652	488	29,5	504	30,5	273	16,5	205	12,4	49	3,0	133	8,1
	Veränd.	225	-175	-7,3	-24	-151	-43	0,1	-354	-20,5	-56	-2,1	-68	-3,3	34	2,6	336	23,2
VII	GRW 21	2.423	932	38,5	23	909	283	31,1	91	10,0	148	16,3	75	8,3	45	5,0	267	29,4
	GRW 15	2.610	1.058	40,5	41	1.017	295	29,0	305	30,0	175	17,2	128	12,6	36	3,5	78	7,7
	Veränd.	-187	-126	-2,1	-18	-108	-12	2,1	-214	-20,0	-27	-0,9	-53	-4,3	9	1,4	189	21,7
VIII	GRW 21	6.520	2.273	34,9	65	2.208	630	28,5	212	9,6	407	18,4	261	11,8	207	9,4	491	22,2
	GRW 15	6.642	3.285	49,5	149	3.136	763	24,3	566	18,0	836	26,7	628	20,0	125	4,0	218	7,0
	Veränd.	-122	-1.012	-14,6	-84	-928	-133	4,2	-354	-8,4	-429	-8,2	-367	-8,2	82	5,4	273	15,3
IX	GRW 21	9.358	4.257	45,5	150	4.107	1.289	31,4	428	10,4	640	15,6	405	9,9	264	6,4	1.081	26,3
	GRW 15	9.318	5.075	54,5	299	4.776	1.489	31,2	1.134	23,7	927	19,4	655	13,7	178	3,7	393	8,2
	Veränd.	40	-818	-9,0	-149	-669	-200	0,2	-706	-13,3	-287	-3,8	-250	-3,9	86	2,7	688	18,1
X	GRW 21	15.776	6.548	41,5	230	6.318	1.890	29,9	899	14,2	651	10,3	343	5,4	234	3,7	2.301	36,4
	GRW 15	15.782	8.014	50,8	399	7.615	2.552	33,5	2.488	32,7	936	12,3	699	9,2	208	2,7	732	9,6
	Veränd.	-6	-1.466	-9,3	-169	-1.297	-662	-3,6	-1.589	-18,4	-285	-2,0	-356	-3,8	26	1,0	1.569	26,8
XI	GRW 21	5.766	2.379	41,3	60	2.319	749	32,3	280	12,1	299	12,9	183	7,9	75	3,2	733	31,6
	GRW 15	5.610	2.733	48,7	126	2.607	949	36,4	761	29,2	354	13,6	280	10,7	56	2,1	207	7,9
	Veränd.	156	-354	-7,5	-66	-288	-200	-4,1	-481	-17,1	-55	-0,7	-97	-2,8	19	1,1	526	23,7
XII	GRW 21	18.020	6.858	38,1	225	6.633	2.012	30,3	615	9,3	964	14,5	724	10,9	447	6,7	1.871	28,2
	GRW 15	17.362	9.029	52,0	411	8.618	2.480	28,8	1.948	22,6	1.710	19,8	1.507	17,5	341	4,0	632	7,3
	Veränd.	658	-2.171	-13,9	-186	-1.985	-468	1,6	-1.333	-13,3	-746	-5,3	-783	-6,6	106	2,8	1.239	20,9
XIII	GRW 21	7.913	3.393	42,9	107	3.286	1.020	31,0	346	10,5	506	15,4	310	9,4	195	5,9	909	27,7
	GRW 15	7.293	4.086	56,0	237	3.849	1.230	32,0	924	24,0	679	17,6	569	14,8	154	4,0	293	7,6
	Veränd.	620	-693	-13,1	-130	-563	-210	-0,9	-578	-13,5	-173	-2,2	-259	-5,3	41	1,9	616	20,1
XIV	GRW 21	4.472	1.947	43,5	56	1.891	597	31,6	277	14,6	357	18,9	123	6,5	133	7,0	404	21,4
	GRW 15	4.275	2.599	60,8	123	2.476	836	33,8	524	21,2	589	23,8	268	10,8	89	3,6	170	6,9
	Veränd.	197	-652	-17,3	-67	-585	-239	-2,2	-247	-6,5	-232	-4,9	-145	-4,3	44	3,4	234	14,5
XV	GRW 21	2.081	835	40,1	36	799	280	35,0	104	13,0	138	17,3	33	4,1	32	4,0	212	26,5
	GRW 15	1.905	1.129	59,3	66	1.063	317	29,8	241	22,7	179	16,8	89	8,4	35	3,3	202	19,0
	Veränd.	176	-294	-19,1	-30	-264	-37	5,2	-137	-9,7	-41	0,4	-56	-4,2	-3	0,7	10	7,5


Tab. 2.5 Schluss

Bezirk	Wahl	Wahlberechtigte	Abgegebene Stimmen				Von den abgegebenen gültigen Stimmen entfielen auf											
			insgesamt		davon		SPÖ/ SPÖ	FPÖ/ FPÖ	ÖVP/ ÖVP	GRÜNE/ GRÜNE		NEOS/ NEOS		Sonstige/ Sonstige				
			abs.	%	ung.	gültig				abs.	%	abs.	%	abs.	%	abs.	%	
20010 ¹⁾	GRW 21	40	x	x	x	x	x	x	x	x	x	x	x	x	x	x	x	x
	GRW 15	7	x	x	x	x	x	x	x	x	x	x	x	x	x	x	x	x
	Veränd.	33	x	x	x	x	x	x	x	x	x	x	x	x	x	x	x	x
80, 90 ¹⁾ 40, 80, 90 ¹⁾	GRW 21	x	9.292	x	247	9.045	3.016	33,3	818	9,0	1.757	19,4	1.030	11,4	653	7,2	1.771	19,6
	GRW 15	x	2.129	x	40	2.089	619	29,6	397	19,0	520	24,9	352	16,9	74	3,5	127	6,1
	Veränd.	x	7.163	x	207	6.956	2.397	3,7	421	-10,0	1.237	-5,5	678	-5,5	579	3,7	1.644	13,5
201-209 ²⁾	GRW 21	x	-	-	-	-	-	-	-	-	-	-	-	-	-	-	-	-
	GRW 15	x	2.336	x	77	2.259	720	31,9	518	22,9	449	19,9	344	15,2	70	3,1	158	7,0
	Veränd.	x	-2.336	x	-77	-2.259	-720	-31,9	-518	-22,9	-449	-19,9	-344	-15,2	-70	-3,1	-158	-7,0
Klgtf.	GRW 21	81.223	42.326	52,1	1.302	41.024	12.788	31,2	4.424	10,8	6.417	15,6	3.820	9,3	2.522	6,1	11.053	26,9
	GRW 15	79.318	45.311	57,1	2.118	43.193	13.244	30,7	10.732	24,8	8.111	18,8	6.068	14,0	1.516	3,5	3.522	8,2
	Veränd.	1.905	-2.985	-5,0	-816	-2.169	-456	0,5	-6.308	-14,1	-1.694	-3,1	-2.248	-4,7	1.006	2,6	7.531	18,8

¹⁾ Wahlkarten

²⁾ Vorwahltag - Briefwahl

I. - IV. Innere Stadt, V. St. Veiter Vorstadt, VI. Völkermarkter Vorstadt, VII. Viktringer Vorstadt, VIII. Villacher Vorstadt, IX. Annabichl, X. St. Peter (Weizenegg), XI. St. Ruprecht, XII. St. Martin (Waidmannsdorf), XIII. Viktring, XIV. Wölfnitz, XV. Hörtenndorf



Bürgermeister- wahl 2021

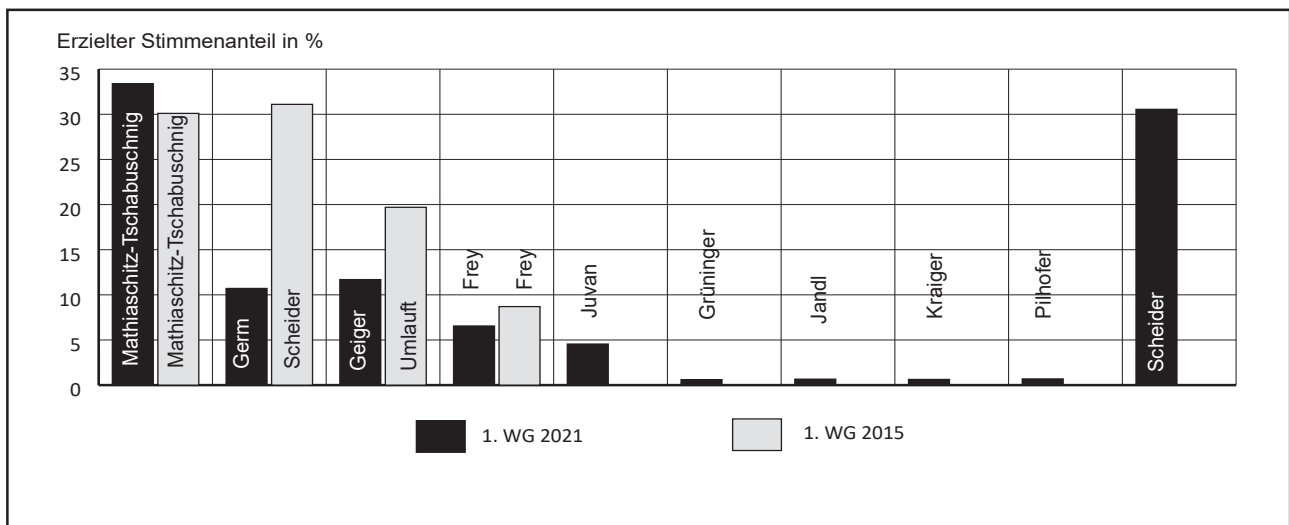
3.

Wahlergebnisse

Tab. 3.1 Ergebnisse der Bürgermeisterwahlen

Wahl-termin	Wahlbe-rechtigte	Abgegebene Stimmen						Erzielter Stimmenanteil		
		insgesamt		davon				Name	absolut	%
		absolut	%	ungültig		gültig				
				absolut	%	absolut	%			
1. WG 1.3.2015	79.318	45.310	57,1	2.845	6,3	42.465	93,7	Scheider Christian	13.197	31,1
								Dr. Mathiaschitz-Tschabuschnig Maria-Luise	12.772	30,1
								Umlauf Otto	8.369	19,7
								Frey Günther Frank	3.707	8,7
								Gunzer Albert	1.991	4,7
								Haslitzer Wilhelm	680	1,6
								Jandl Klaus-Jürgen	638	1,5
								Mag. Dr. Kanovsky-Wintermann Renate	416	1,0
								Pöcher Martin	160	0,4
								Dr. Stefitz Ferdinand	206	0,5
2. WG 15.3.2015	79.318	41.745	52,6	1.429	3,4	40.316	96,6	Scheider Christian	18.825	46,7
								Dr. Mathiaschitz-Tschabuschnig Maria-Luise	21.491	53,3
1. WG 28.2.2021	81.223	42.322	52,1	2.087	4,9	40.235	95,1	Dr. Mathiaschitz-Tschabuschnig Maria-Luise	13.432	33,4
								Germ Wolfgang	4.308	10,7
								Geiger Markus	4.703	11,7
								Frey Günther Frank	2.635	6,5
								Mag. Juvan Janos	1.830	4,5
								Grüninger Christian	239	0,6
								Jandl Klaus-Jürgen	264	0,7
								Kraiger Yvonne	254	0,6
								Pilhofer Horst	279	0,7
								Scheider Christian	12.291	30,5
2. WG 14.3.2021	81.223	38.912	47,9	777	2,0	38.135	98,0	Dr. Mathiaschitz-Tschabuschnig Maria-Luise	17.737	46,5
								Scheider Christian	20.398	53,5

Grafik 3.1 Bürgermeisterwahl 2021 und 2015



Tab. 3.2 Ergebnisse der Bürgermeisterwahl 2021 nach Bezirken

Bezirk	Wahlberechtigte	Abgegebene Stimmen			Von den abgegebenen gültigen Stimmen entfielen auf									
		insgesamt	davon		Mathiaschitz-Tschabuschnig	Germ	Geiger	Frey	Janos	Grüninger	Jandl	Kraiger	Pilhofer	Scheider
			ung.	gültig										
I - IV abs. in %	1.913	770 40,3	54 7,0	716 93,0	227 31,7	60 8,4	106 14,8	58 8,1	35 4,9	3 0,4	6 0,8	1 0,1	6 0,8	214 29,9
V abs. in %	3.104	1.309 42,2	67 5,1	1.242 94,9	414 33,3	128 10,3	146 11,8	77 6,2	76 6,1	8 0,6	8 0,6	8 0,6	11 0,9	366 29,5
VI abs. in %	3.837	1.532 39,9	72 4,7	1.460 95,3	437 29,9	154 10,5	151 10,3	110 7,5	59 4,0	6 0,4	10 0,7	11 0,8	9 0,6	513 35,1
VII abs. in %	2.423	932 38,5	46 4,9	886 95,1	292 33,0	79 8,9	104 11,7	52 5,9	37 4,2	8 0,9	3 0,3	9 1,0	10 1,1	292 33,0
VIII abs. in %	6.520	2.272 34,8	115 5,1	2.157 94,9	693 32,1	199 9,2	289 13,4	212 9,8	156 7,2	10 0,5	17 0,8	15 0,7	21 1,0	545 25,3
IX abs. in %	9.358	4.257 45,5	241 5,7	4.016 94,3	1.340 33,4	418 10,4	461 11,5	270 6,7	195 4,9	21 0,5	26 0,6	20 0,5	19 0,5	1.246 31,0
X abs. in %	15.776	6.547 41,5	336 5,1	6.211 94,9	1.810 29,1	811 13,1	477 7,7	244 3,9	144 2,3	56 0,9	46 0,7	32 0,5	30 0,5	2.561 41,2
XI abs. in %	5.766	2.380 41,3	122 5,1	2.258 94,9	714 31,6	280 12,4	203 9,0	131 5,8	50 2,2	26 1,2	10 0,4	18 0,8	16 0,7	810 35,9
XII abs. in %	18.020	6.858 38,1	335 4,9	6.523 95,1	2.143 32,9	602 9,2	689 10,6	505 7,7	324 5,0	39 0,6	34 0,5	32 0,5	59 0,9	2.096 32,1
XIII abs. in %	7.913	3.392 42,9	198 5,8	3.194 94,2	1.060 33,2	328 10,3	350 11,0	202 6,3	136 4,3	17 0,5	18 0,6	20 0,6	17 0,5	1.046 32,7
XIV abs. in %	4.472	1.946 43,5	101 5,2	1.845 94,8	639 34,6	294 15,9	242 13,1	70 3,8	87 4,7	8 0,4	9 0,5	20 1,1	5 0,3	471 25,5
XV abs. in %	2.081	835 40,1	53 6,3	782 93,7	275 35,2	96 12,3	96 12,3	15 1,9	26 3,3	5 0,6	4 0,5	8 1,0	3 0,4	254 32,5
20010 ¹⁾ abs. in %	40	-	-	-	-	-	-	-	-	-	-	-	-	-
80, 90 ¹⁾ abs. in %	-	9.292	347 3,7	8.945 96,3	3.388 37,9	859 9,6	1.389 15,5	689 7,7	505 5,6	32 0,4	73 0,8	60 0,7	73 0,8	1.877 21,0
Klgtf. abs. in %	81.223	42.322 52,1	2.087 4,9	40.235 95,1	13.432 33,4	4.308 10,7	4.703 11,7	2.635 6,5	1.830 4,5	239 0,6	264 0,7	254 0,6	279 0,7	12.291 30,5

¹⁾ Wahlkarten.

Tab. 3.3 Ergebnisse der Bürgermeisterwahl 2021 im Vergleich mit der Bürgermeisterwahl 2015 nach Bezirken

Bezirk	Wahl	Wahlberechtigte	Abgegebene Stimmen				Von den abgegebenen gültigen Stimmen entfielen auf											
			insgesamt		davon		Mathiaschitz-Tschabuschnig/Mathiaschitz-Tschabuschnig		Germ/Scheider		Geiger/Umlauf		Frey/Frey		Sonstige/Sonstige			
			abs.	%	ung.	gültig	abs.	%	abs.	%	abs.	%	abs.	%	abs.	%	abs.	%
I - IV	BMW 21	1.913	40,3	54	716	227	31,7	60	8,4	106	14,8	58	8,1	265	37,0			
	BMW 15	756	36,9	57	699	148	21,2	180	25,8	193	27,6	90	12,9	88	12,6			
	Veränd.	14	3,4	-3	17	79	10,5	-120	-17,4	-87	-12,8	-32	-4,8	177	24,4			
V	BMW 21	3.104	42,2	67	1.242	414	33,3	128	10,3	146	11,8	77	6,2	477	38,4			
	BMW 15	2.852	48,1	80	1.293	369	28,5	362	28,0	321	24,8	111	8,6	130	10,1			
	Veränd.	252	-6,0	-13	-51	45	4,8	-234	-17,7	-175	-13,1	-34	-2,4	347	28,4			
VI	BMW 21	3.837	39,9	72	1.460	437	29,9	154	10,5	151	10,3	110	7,5	608	41,6			
	BMW 15	3.612	47,3	100	1.608	467	29,0	611	38,0	245	15,2	135	8,4	150	9,3			
	Veränd.	225	-17,6	-28	-148	-30	0,9	-457	-27,4	-94	-4,9	-25	-0,9	458	32,3			
VII	BMW 21	2.423	38,5	46	886	292	33,0	79	8,9	104	11,7	52	5,9	359	40,5			
	BMW 15	2.610	40,5	77	981	273	27,8	376	38,3	161	16,4	80	8,2	91	9,3			
	Veränd.	-187	-2,1	-31	-95	19	5,1	-297	-29,4	-57	-4,7	-28	-2,3	268	31,2			
VIII	BMW 21	6.520	34,8	115	2.157	693	32,1	199	9,2	289	13,4	212	9,8	764	35,4			
	BMW 15	6.642	49,5	206	3.080	806	26,2	723	23,5	885	28,7	384	12,5	282	9,2			
	Veränd.	-122	-1,014	-91	-923	-113	6,0	-524	-14,2	-596	-15,3	-172	-2,6	482	26,3			
IX	BMW 21	9.358	45,5	241	4.016	1.340	33,4	418	10,4	461	11,5	270	6,7	1.527	38,0			
	BMW 15	9.318	54,5	408	4.668	1.486	31,8	1.409	30,2	913	19,6	382	8,2	478	10,2			
	Veränd.	40	-9,0	-167	-652	-146	1,5	-991	-19,8	-452	-8,1	-112	-1,5	1.049	27,8			
X	BMW 21	15.776	41,5	336	6.211	1.810	29,1	811	13,1	477	7,7	244	3,9	2.869	46,2			
	BMW 15	15.782	50,8	525	7.490	2.345	31,3	2.965	39,6	918	12,3	436	5,8	826	11,0			
	Veränd.	-6	-1,468	-189	-1.279	-535	-2,2	-2.154	-26,5	-441	-4,6	-192	-1,9	2.043	35,2			
XI	BMW 21	5.766	41,3	122	2.258	714	31,6	280	12,4	203	9,0	131	5,8	930	41,2			
	BMW 15	5.610	48,7	158	2.574	868	33,7	929	36,1	372	14,5	163	6,3	242	9,4			
	Veränd.	156	-352	-7,4	-316	-154	-2,1	-649	-23,7	-169	-5,5	-32	-0,5	688	31,8			
XII	BMW 21	18.020	38,1	335	6.523	2.143	32,9	602	9,2	689	10,6	505	7,7	2.584	39,6			
	BMW 15	17.362	52,0	516	8.513	2.462	28,9	2.459	28,9	1.804	21,2	957	11,2	831	9,8			
	Veränd.	658	-13,9	-181	-1.990	-319	3,9	-1.857	-19,7	-1.115	-10,6	-452	-3,5	1.753	29,9			
XIII	BMW 21	7.913	42,9	198	3.194	1.060	33,2	328	10,3	350	11,0	202	6,3	1.254	39,3			
	BMW 15	7.293	56,0	279	3.805	1.178	31,0	1.152	30,3	774	20,3	306	8,0	395	10,4			
	Veränd.	620	-13,1	-81	-611	-118	2,2	-824	-20,0	-424	-9,4	-104	-1,7	859	28,9			
XIV	BMW 21	4.472	43,5	101	1.845	639	34,6	294	15,9	242	13,1	70	3,8	600	32,5			
	BMW 15	4.275	60,8	158	2.441	800	32,8	669	27,4	594	24,3	145	5,9	233	9,5			
	Veränd.	197	-653	-17,3	-596	-161	1,9	-375	-11,5	-352	-11,2	-75	-2,1	367	23,0			
XV	BMW 21	2.081	83,5	53	782	275	35,2	96	12,3	96	12,3	15	1,9	300	38,4			
	BMW 15	1.905	59,3	79	1.050	285	27,1	287	27,3	160	15,2	48	4,6	270	25,7			
	Veränd.	176	-294	-19,1	-26	-268	-10	-191	-15,1	-64	-3,0	-33	-2,7	30	12,6			

Tab. 3.3 Schluss

Bezirk	Wahl	Wahlberechtigte	Abgegebene Stimmen			Von den abgegebenen gültigen Stimmen entfielen auf											
			insgesamt		davon		Mathiaschitz-Tschabuschnig		Germ/Scheider		Geiger/Umlauf		Frey/Frey		Sonstige/Sonstige		
			abs.	%	ung.	gültig	abs.	%	abs.	%	abs.	%	abs.	%	abs.	%	
20010 ¹⁾	BMW 21	40	x	x	x	x	x	x	x	x	x	x	x	x	x	x	x
	BMW 15	7	x	x	x	x	x	x	x	x	x	x	x	x	x	x	x
	Veränd.	33	x	x	x	x	x	x	x	x	x	x	x	x	x	x	x
80, 90 ¹⁾	BMW 21	x	9.292	x	347	8.945	x	3.388	37,9	859	9,6	1.389	15,5	689	7,7	2.620	29,3
	BMW 15	x	2.129	x	83	2.046	x	596	29,1	469	22,9	540	26,4	232	11,3	209	10,2
	Veränd.	x	7.163	x	264	6.899	x	2.792	8,7	390	-13,3	849	-10,9	457	-3,6	2.411	19,1
201-209 ²⁾	BMW 21	x	-	x	-	-	x	-	-	-	-	-	-	-	-	-	-
	BMW 15	x	2.336	x	119	2.217	x	689	31,1	606	27,3	489	22,1	238	10,7	195	8,8
	Veränd.	x	-2.336	x	-119	-2.217	x	-689	-31,1	-606	-27,3	-489	-22,1	-238	-10,7	-195	-8,8
Klgtf.	BMW 21	81.223	42.322	52,1	2.087	40.235	13.432	33,4	4.308	10,7	4.703	11,7	2.635	6,5	15.157	37,7	
	BMW 15	79.318	45.310	57,1	2845	42.465	12.772	30,1	13.197	31,1	8.369	19,7	3.707	8,7	4.420	10,4	
	Veränd.	1.905	-2.988	-5,0	-758	-2.230	660	3,3	-8.889	-20,4	-3.666	-8,0	-1.072	-2,2	10.737	27,3	

¹⁾ Wahlkarten.

²⁾ Vorwahltag - Briefwahl.

Tab. 3.4 Ergebnisse der Bürgermeisterwahl 2021 im Vergleich mit der Gemeinderatswahl 2021 nach Bezirken


Bezirk	Wahl	Wahlberechtigte	Abgegebene Stimmen			Von den abgegebenen gültigen Stimmen entfielen auf												
			insgesamt		davon		Mathiaschitz-Tschabuschnig/SPÖ	Germ/FPO		Geiger/ÖVP		Frey/GRÜNE		Scheider/TKS		Sonstige/Sonstige		
			abs.	%	ung.	gültig		abs.	%	abs.	%	abs.	%	abs.	%	abs.	%	
I - IV	BMW 21	1.913	770	40,3	54	716	227	31,7	60	8,4	106	14,8	58	8,1	214	29,9	51	7,1
	GRW 21	1.913	770	40,3	29	741	202	27,3	61	8,2	144	19,4	85	11,5	150	20,2	99	13,4
	Veränd.	-	0	0,0	25	-25	4,4		-1	0,1	-38	-4,6	-27	-3,4	64	9,6	-48	-6,2
V	BMW 21	3.104	1.309	42,2	67	1.242	414	33,3	128	10,3	146	11,8	77	6,2	366	29,5	111	8,9
	GRW 21	3.104	1.309	42,2	42	1.267	375	29,6	143	11,3	189	14,9	111	8,8	290	22,9	159	12,5
	Veränd.	-	0	0,0	25	-25	3,7		-15	-1,0	-43	-3,2	-34	-2,6	76	6,6	-48	-3,6
VI	BMW 21	3.837	1.532	39,9	72	1.460	437	29,9	154	10,5	151	10,3	110	7,5	513	35,1	95	6,5
	GRW 21	3.837	1.533	40,0	32	1.501	445	29,6	150	10,0	217	14,5	137	9,1	415	27,6	137	9,1
	Veränd.	-	-1	-0,03	40	-41	-8	0,3	4	0,6	-66	-4,1	-27	-1,6	98	7,5	-42	-2,6
VII	BMW 21	2.423	932	38,5	46	886	292	33,0	79	8,9	104	11,7	52	5,9	292	33,0	67	7,6
	GRW 21	2.423	932	38,5	23	909	283	31,1	91	10,0	148	16,3	75	8,3	217	23,9	95	10,5
	Veränd.	-	0	0,0	23	-23	9	1,8	-12	-1,1	-44	-4,5	-23	-2,4	75	9,1	-28	-2,9
VIII	BMW 21	6.520	2.272	34,8	115	2.157	693	32,1	199	9,2	289	13,4	212	9,8	545	25,3	219	10,2
	GRW 21	6.520	2.273	34,9	65	2.208	630	28,5	212	9,6	407	18,4	261	11,8	365	16,5	333	15,1
	Veränd.	-	-1	-0,02	50	-51	63	3,6	-13	-0,4	-118	-5,0	-49	-2,0	180	8,7	-114	-4,9
IX	BMW 21	9.358	4.257	45,5	241	4.016	1.340	33,4	418	10,4	461	11,5	270	6,7	1.246	31,0	281	7,0
	GRW 21	9.358	4.257	45,5	150	4.107	1.289	31,4	428	10,4	640	15,6	405	9,9	912	22,2	433	10,5
	Veränd.	-	0	0,0	91	-91	51	2,0	-10	0,0	-179	-4,1	-135	-3,1	334	8,8	-152	-3,5
X	BMW 21	15.776	6.547	41,5	336	6.211	1.810	29,1	811	13,1	477	7,7	244	3,9	2.561	41,2	308	5,0
	GRW 21	15.776	6.548	41,5	230	6.318	1.890	29,9	899	14,2	651	10,3	343	5,4	2.041	32,3	494	7,8
	Veränd.	-	-1	0,0	106	-107	-80	-0,8	-88	-1,2	-174	-2,6	-99	-1,5	520	8,9	-186	-2,9
XI	BMW 21	5.766	2.380	41,3	122	2.258	714	31,6	280	12,4	203	9,0	131	5,8	810	35,9	120	5,3
	GRW 21	5.766	2.379	41,3	60	2.319	749	32,3	280	12,1	299	12,9	183	7,9	643	27,7	165	7,1
	Veränd.	-	1	0,0	62	-61	-35	-0,7	0	0,3	-96	-3,9	-52	-2,1	167	8,1	-45	-1,8
XII	BMW 21	18.020	6.858	38,1	335	6.523	2.143	32,9	602	9,2	689	10,6	505	7,7	2.096	32,1	488	7,5
	GRW 21	18.020	6.858	38,1	225	6.633	2.012	30,3	615	9,3	964	14,5	724	10,9	1.546	23,3	772	11,6
	Veränd.	-	0	0,0	110	-110	131	2,5	-13	-0,4	-275	-4,0	-219	-3,2	550	8,8	-284	-4,2
XIII	BMW 21	7.913	3.392	42,9	198	3.194	1.060	33,2	328	10,3	350	11,0	202	6,3	1.046	32,7	208	6,5
	GRW 21	7.913	3.393	42,9	107	3.286	1.020	31,0	346	10,5	506	15,4	310	9,4	778	23,7	326	9,9
	Veränd.	-	-1	0,0	91	-92	40	2,1	-18	-0,3	-156	-4,4	-108	-3,1	268	9,1	-118	-3,4
XIV	BMW 21	4.472	1.946	43,5	101	1.845	639	34,6	294	15,9	242	13,1	70	3,8	471	25,5	129	7,0
	GRW 21	4.472	1.947	43,5	56	1.891	597	31,6	277	14,6	357	18,9	123	6,5	338	17,9	199	10,5
	Veränd.	-	-1	0,0	45	-46	42	3,1	17	1,3	-115	-5,8	-53	-2,7	133	7,7	-70	-3,5
XV	BMW 21	2.081	835	40,1	53	782	275	35,2	96	12,3	96	12,3	15	1,9	254	32,5	46	5,9
	GRW 21	2.081	835	40,1	36	799	280	35,0	104	13,0	138	17,3	33	4,1	187	23,4	57	7,1
	Veränd.	-	0	0,0	17	-17	-5	0,1	-8	-0,7	-42	-5,0	-18	-2,2	67	9,1	-11	-1,3

Tab. 3.4 Schluss

Bezirk	Wahl	Wahlberechtigte	Abgegebene Stimmen			Von den abgegebenen gültigen Stimmen entfielen auf												
			insgesamt		davon		Mathiaschitz-Tschabuschnig/SPÖ	Germ/FPÖ	Geiger/ÖVP		Frey/GRÜNE		Scheider/TKS		Sonstige/Sonstige			
			abs.	%	ung.	gültig			abs.	%	abs.	%	abs.	%	abs.	%		
									abs.	%	abs.	%	abs.	%	abs.	%	abs.	%
20010 ¹⁾	BMW 21	40	x	x	x	x	x	x	x	x	x	x	x	x	x	x	x	
	GRW 21	40	x	x	x	x	x	x	x	x	x	x	x	x	x	x	x	
	Veränd.	-	x	x	x	x	x	x	x	x	x	x	x	x	x	x	x	
80, 90 ¹⁾	BMW 21	x	9.292	x	347	8.945	3.388	37,9	859	9,6	1.389	15,5	689	7,7	1.877	21,0	743	8,3
	GRW 21	x	9.292	x	247	9.045	3.016	33,3	818	9,0	1.757	19,4	1.030	11,4	1.320	14,6	1.104	12,2
	Veränd.	x	0	x	100	-100	372	4,5	41	0,6	-368	-3,9	-341	-3,7	557	6,4	-361	-3,9
Klft.	BMW 21	81.223	42.322	52,1	2.087	40.235	13.432	33,4	4.308	10,7	4.703	11,7	2.635	6,5	12.291	30,5	2.866	7,1
	GRW 21	81.223	42.326	52,1	1.302	41.024	12.788	31,2	4.424	10,8	6.417	15,6	3.820	9,3	9.202	22,4	4.373	10,7
	Veränd.	-	-4	0,0	785	-789	644	2,2	-116	-0,1	-1.714	-4,0	-1.185	-2,8	3.089	8,1	-1.507	-3,5

¹⁾ Wahlkarten.

I. - IV. Innere Stadt, V. St. Veiter Vorstadt, VI. Völkermarkter Vorstadt, VII. Viktringer Vorstadt, VIII. Villacher Vorstadt, IX. Annabichl, X. St. Peter (Welzenegg), XI. St. Ruprecht, XII. St. Martin (Waldmannsdorf), XIII. Viktring, XIV. Wölfnitz, XV. Hörtdorf



Bürgermeister- stichwahl 2021

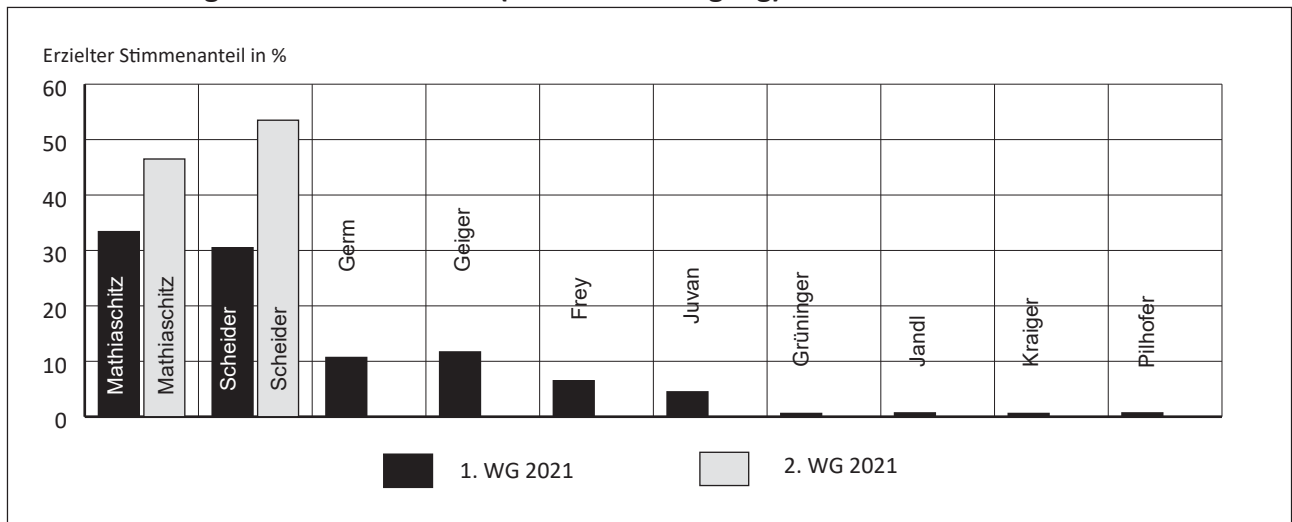
4.

Wahlergebnisse

Tab. 4.1 Ergebnisse der Bürgermeisterwahlen

Wahl-termin	Wahlbe-rechtigte	Abgegebene Stimmen						Erzielter Stimmenanteil		
		insgesamt		davon				Name	absolut	%
		absolut	%	ungültig		gültig				
				absolut	%	absolut	%			
1. WG 13.2015	79.318	45.310	57,1	2.845	6,3	42.465	93,7	Scheider Christian	13.197	31,1
								Dr. Mathiaschitz-Tschabuschnig Maria-Luise	12.772	30,1
								Umlauf Otto	8.369	19,7
								Frey Günther Frank	3.707	8,7
								Gunzer Albert	1.991	4,7
								Haslitzer Wilhelm	680	1,6
								Jandl Klaus-Jürgen	638	1,5
								Mag. Dr. Kanovsky-Wintermann Renate	416	1,0
								Pöcher Martin	160	0,4
								Dr. Stefitz Ferdinand	206	0,5
2. WG 15.3.2015	79.318	41.745	52,6	1.429	3,4	40.316	96,6	Scheider Christian	18.825	46,7
								Dr. Mathiaschitz-Tschabuschnig Maria-Luise	21.491	53,3
1. WG 28.2.2021	81.223	42.322	52,1	2.087	4,9	40.235	95,1	Dr. Mathiaschitz-Tschabuschnig Maria-Luise	13.432	33,4
								Germ Wolfgang	4.308	10,7
								Geiger Markus	4.703	11,7
								Frey Günther Frank	2.635	6,5
								Mag. Juvan Janos	1.830	4,5
								Grüninger Christian	239	0,6
								Jandl Klaus-Jürgen	264	0,7
								Kraiger Yvonne	254	0,6
								Pilhofer Horst	279	0,7
								Scheider Christian	12.291	30,5
2. WG 14.3.2021	81.223	38.912	47,9	777	2,0	38.135	98,0	Dr. Mathiaschitz-Tschabuschnig Maria-Luise	17.737	46,5
								Scheider Christian	20.398	53,5

Grafik 4.1 Bürgermeisterwahl 2021 (1. und 2. Wahlgang)



Tab. 4.2 Ergebnisse der Bürgermeister-Stichwahl 2021 nach Bezirken

Bezirk	Wahl- berechtigte	Abgegebene Stimmen			Von den abgegebenen gültigen Stimmen entfielen auf		
		insgesamt	davon		Mathiaschitz- Tschabuschnig Maria-Luise	Scheider Christian	
			ungültig	gültig			
I - IV	abs. in %	1.913	815 42,6	14 0,7	801 98,3	386 48,2	415 51,8
V	abs. in %	3.104	1.281 41,3	28 0,9	1.253 97,8	624 49,8	629 50,2
VI	abs. in %	3.837	1.451 37,8	24 1,7	1.427 98,3	592 41,5	835 58,5
VII	abs. in %	2.423	855 35,3	14 1,6	841 98,4	378 44,9	463 55,1
VIII	abs. in %	6.520	2.291 35,1	72 3,1	2.219 96,9	1.171 52,8	1.048 47,2
IX	abs. in %	9.358	4.240 45,3	89 2,1	4.151 97,9	2.012 48,5	2.139 51,5
X	abs. in %	15.776	6.641 42,1	91 1,4	6.550 98,6	2.373 36,2	4.177 63,8
XI	abs. in %	5.766	2.325 40,3	41 1,8	2.284 98,2	991 43,4	1.293 56,6
XII	abs. in %	18.020	7.152 39,7	173 2,4	6.979 97,6	3.414 48,9	3.565 51,1
XIII	abs. in %	7.913	3.477 43,9	78 2,2	3.399 97,8	1.501 44,2	1.898 55,8
XIV	abs. in %	4.472	2.038 45,6	44 2,2	1.994 97,8	961 48,2	1.033 51,8
XV	abs. in %	2.081	866 41,6	12 1,4	854 98,6	407 47,7	447 52,3
20010 ¹⁾	abs. in %	40	x x	x x	x x	x x	x x
80, 90 ¹⁾	abs. in %	x	5.480 x	97 1,8	5.383 98,2	2.927 54,4	2.456 45,6
Klgft.	abs. in %	81.223	38.912 47,9	777 2,0	38.135 98,0	17.737 46,5	20.398 53,5

¹⁾ Wahlkarten

I. - IV. Innere Stadt, V. St. Veiter Vorstadt, VI. Völkermarkter Vorstadt, VII. Viktringer Vorstadt, VIII. Villacher Vorstadt, IX. Annabichl, X. St. Peter (Welzenegg), XI. St. Ruprecht, XII. St. Martin (Waidmannsdorf), XIII. Viktring, XIV. Wölfnitz, XV. Hörtendorf

Tab. 4.3 Ergebnisse der Bürgermeister-Stichwahl 2021 im Vergleich mit der Bürgermeisterwahl 2021 (1. Wahlgang) nach Bezirken

Bezirk	Wahl	Wahlberechtigte	Abgegebene Stimmen				Von den abgegebenen gültigen Stimmen entfielen auf					
			insgesamt		davon		Mathiaschitz-Tschabuschnig		Scheider		Sonstige	
			abs.	%	ung.	gültig	abs.	%	abs.	%	abs.	%
I - IV	BMW II	1.913	815	42,6	14	801	386	48,2	415	51,8	-	-
	BMW I	1.913	770	40,3	54	716	227	31,7	214	29,9	275	38,4
	Veränd.	0	45	2,4	-40	85	159	16,5	201	21,9	-275	-38,4
V	BMW II	3.104	1.281	41,3	28	1.253	624	49,8	629	50,2	-	-
	BMW I	3.104	1.309	42,2	67	1.242	414	33,3	366	29,5	462	37,2
	Veränd.	0	-28	-0,9	-39	11	210	16,5	263	20,7	-462	-37,2
VI	BMW II	3.837	1.451	37,8	24	1.427	592	41,5	835	58,5	-	-
	BMW I	3.837	1.532	39,9	72	1.460	437	29,9	513	35,1	510	34,9
	Veränd.	0	-81	-2,1	-48	-33	155	11,6	322	23,4	-510	-34,9
VII	BMW II	2.423	855	35,3	14	841	378	44,9	463	55,1	-	-
	BMW I	2.423	932	38,5	46	886	292	33,0	292	33,0	302	34,1
	Veränd.	0	-77	-3,2	-32	-45	86	12,0	171	22,1	-302	-34,1
VIII	BMW II	6.520	2.291	35,1	72	2.219	1.171	52,8	1.048	47,2	-	-
	BMW I	6.520	2.272	34,8	115	2.157	693	32,1	545	25,3	919	42,6
	Veränd.	0	19	0,3	-43	62	478	20,6	503	22,0	-919	-42,6
IX	BMW II	9.358	4.240	45,3	89	4.151	2.012	48,5	2.139	51,5	-	-
	BMW I	9.358	4.257	45,5	241	4.016	1.340	33,4	1.246	31,0	1.430	35,6
	Veränd.	0	-17	-0,2	-152	135	672	15,1	893	20,5	-1.430	-35,6
X	BMW II	15.776	6.641	42,1	91	6.550	2.373	36,2	4.177	63,8	-	-
	BMW I	15.776	6.547	41,5	336	6.211	1.810	29,1	2.561	41,2	1.840	29,6
	Veränd.	0	94	0,6	-245	339	563	7,1	1.616	22,5	-1.840	-29,6
XI	BMW II	5.766	2.325	40,3	41	2.284	991	43,4	1.293	56,6	-	-
	BMW I	5.766	2.380	41,3	122	2.258	714	31,6	810	35,9	734	32,5
	Veränd.	0	-55	-1,0	-81	26	277	11,8	483	20,7	-734	-32,5
XII	BMW II	18.020	7.152	39,7	173	6.979	3.414	48,9	3.565	51,1	-	-
	BMW I	18.020	6.858	38,1	335	6.523	2.143	32,9	2.096	32,1	2.284	35,0
	Veränd.	0	294	1,6	-162	456	1.271	16,1	1.469	18,9	-2.284	-35,0
XIII	BMW II	7.913	3.477	43,9	78	3.399	1.501	44,2	1.898	55,8	-	-
	BMW I	7.913	3.392	42,9	198	3.194	1.060	33,2	1.046	32,7	1.088	34,1
	Veränd.	0	85	1,1	-120	205	441	11,0	852	23,1	-1.088	-34,1
XIV	BMW II	4.472	2.038	45,6	44	1.994	961	48,2	1.033	51,8	-	-
	BMW I	4.472	1.946	43,5	101	1.845	639	34,6	471	25,5	735	39,8
	Veränd.	0	92	2,1	-57	149	322	13,6	562	26,3	-735	-39,8
XV	BMW II	2.081	866	41,6	12	854	407	47,7	447	52,3	-	-
	BMW I	2.081	835	40,1	53	782	275	35,2	254	32,5	253	32,4
	Veränd.	0	31	1,5	-41	72	132	12,5	193	19,9	-253	-32,4
20010 ¹⁾	BMW II	40	x	x	x	x	x	x	x	x	x	x
	BMW I	40	x	x	x	x	x	x	x	x	x	x
	Veränd.	0	x	x	x	x	x	x	x	x	x	x
80, 90 ¹⁾	BMW II	x	5.480	x	97	5.383	2.927	54,4	2.456	45,6	-	-
	BMW I	x	9.292	x	347	8.945	3.388	37,9	1.877	21,0	3.680	41,1
	Veränd.	x	-3.812	x	-250	-3.562	-461	16,5	579	24,6	-3.680	-41,1
Klgft.	BMW II	81.223	38.912	47,9	777	38.135	17.737	46,5	20.398	53,5	-	-
	BMW I	81.223	42.322	52,1	2.087	40.235	13.432	33,4	12.291	30,5	14.512	36,1
	Veränd.	0	-3.410	-4,2	-1.310	-2.100	4.305	13,1	8.107	22,9	-14.512	-36,1

¹⁾ Wahlkarten

I. - IV. Innere Stadt, V. St. Veiter Vorstadt, VI. Völkermarkter Vorstadt, VII. Viktringer Vorstadt, VIII. Villacher Vorstadt, IX. Annabichl, X. St. Peter (Welzenegg), XI. St. Ruprecht, XII. St. Martin (Waidmannsdorf), XIII. Viktring, XIV. Wölfnitz, XV. Hörtdorf

